

## !! आदेश!!

वित्त अनुभाग-9 उत्तराखण्ड शासन के पत्र संख्या-615/2023/XXVII(9)/स्टाम्प-80/2009 दिनांक 15 फरवरी, 2023 एवं महानिरीक्षक, निबंधन, उत्तराखण्ड देहरादून के पत्र संख्या-934/म0नि0नि0/2022-23 दिनांक 15 फरवरी, 2023 के द्वारा उत्तराखण्ड राज्य के समस्त जनपदों में भूमि/सम्पत्ति की प्रस्तावित सर्किल दरों को स्थानीय/विशिष्ट क्षेत्रों में प्रचलित दरों के अनुरूप संशोधित दिनांक 16.02.2023 से नई मूल्यांकन सूची (सर्किल रेट) को निम्नवत् निर्देशों एवं प्रतिबन्धों के साथ प्रख्यापित/नियत किये जाने की स्वीकृति प्रदान की गई है :-

कृषि/अकृषित भूमि/बहुमंजिला आवासीय भवन/फ्लैट तथा वाणिज्यिक भवन/दुकान/प्रतिष्ठान के मूल्यांकन सम्बन्धी सामान्य निर्देश :-

- (1) यद्यपि कृषि/अकृषि भूमि एवं बहुमंजिला आवासीय भवन में स्थित आवासीय फ्लैट तथा वाणिज्यिक भवन में स्थित प्रतिष्ठान हेतु श्रेणीवार निर्धारित सामान्य दर 05 मीटर से कम चौड़े मार्ग पर स्थित भूखण्ड हेतु निर्धारित की गई है, किन्तु यदि-
  - (क) कृषि/अकृषि भूमि एवं बहुमंजिला आवासीय भवन में स्थित आवासीय फ्लैट तथा वाणिज्यिक भवन में स्थित प्रतिष्ठान, 05 मीटर या अधिक व 12 मीटर से कम चौड़े मार्ग के किनारे स्थित है, तो सामान्य दर के 05 प्रतिशत अधिक दर से मूल्यांकन किया जायेगा या
  - (ख) कृषि/अकृषि भूमि एवं बहुमंजिला आवासीय भवन में स्थित आवासीय फ्लैट तथा वाणिज्यिक भवन में स्थित प्रतिष्ठान, 12 मीटर या अधिक व 15 मीटर से कम चौड़े मार्ग के किनारे स्थित है, तो सामान्य दर के 10 प्रतिशत अधिक दर से मूल्यांकन किया जायेगा, या
  - (ग) कृषि/अकृषि भूमि एवं बहुमंजिला आवासीय भवन में स्थित आवासीय फ्लैट तथा वाणिज्यिक भवन में स्थित प्रतिष्ठान, 15 मीटर या अधिक व 18 मीटर से कम चौड़े मार्ग के किनारे स्थित है, तो सामान्य दर के 15 प्रतिशत अधिक दर से मूल्यांकन किया जायेगा, या
  - (घ) कृषि/अकृषि भूमि एवं बहुमंजिला आवासीय भवन में स्थित आवासीय फ्लैट तथा वाणिज्यिक भवन में स्थित प्रतिष्ठान, 18 मीटर या अधिक चौड़े मार्ग के किनारे स्थित है, तो उक्त दशा में श्रेणीवार निर्धारित सामान्य दर में 15 प्रतिशत अधिक दर से मूल्यांकन किया जायेगा।
- (2) वाणिज्यिक भवन में स्थित दुकान/वाणिज्यिक प्रतिष्ठान के मूल्यांकन हेतु सामान्य दर सुपर एरिया प्रति वर्ग मीटर के आधार पर निर्धारित की जायेगी। सुपर एरिया प्रति वर्ग मीटर के आधार पर नियत की जाने वाली सामान्य दर में भूमि एवं निर्माण का मूल्यांकन समाहित माना जायेगा।
- (3) शॉपिंग मॉल तथा अन्य ऐसे प्रतिष्ठान, जिनमें स्वचालित यांत्रिक सीढ़ियों (ESCALATOR)का प्रयोग हुआ हो, को छोड़ कर बहुखण्डीय व्यावसायिक प्रतिष्ठानों में अन्तरित सम्पत्ति में लोअर ग्राउण्ड फ्लोर एवं मेजनाईन फ्लोर पर भूतल के समान दरें प्रभावी होगी, जबकि बेसमेन्ट व प्रथमतल, द्वितीय तल पर होने की दशा में ऐसी वाणिज्यिक इकाई के सम्पूर्ण आगणित मूल्यांकन में कमश :-10 प्रतिशत, 20 प्रतिशत की छूट देय होगी तथा तृतीय तल एवं उससे ऊपर के तलों पर स्थित ऐसी वाणिज्यिक इकाई के सम्पूर्ण आगणित मूल्यांकन में 30 प्रतिशत की छूट देय होगी।
- (4) ऐसी दुकान/वाणिज्यिक प्रतिष्ठान के मूल्यांकन किये जाने जिसमें खुला क्षेत्र भी सम्मिलित हो तो निर्मित क्षेत्रफल का मूल्यांकन, मूल्यांकन सूची में निर्धारित दर जिसमें भूमि एवं निर्माण की दोनों की दरें सम्मिलित है, के अनुसार एवं संलग्नक खुली भूमि का मूल्यांकन अकृषि भूमि हेतु निर्धारित दर 1.10 गुना दर के आधार पर आंकलित किया जायेगा।
- (5) एकल व्यवसायिक सम्पत्ति, जो कि वाणिज्यिक परिसर का भाग न हो, के अन्तरण विलेख में सुपर एरिया का तात्पर्य, निर्मित क्षेत्रफल से होगा, जिस पर सुपर एरिया प्रति वर्गमीटर की निर्धारित दर प्रभावी होगी तथा लोअर ग्राउण्ड फ्लोर, अपर ग्राउण्ड फ्लोर एवं मेजनाईन फ्लोर पर भूतल के समान दरें प्रभावी होगी, जबकि बेसमेन्ट व प्रथमतल, द्वितीय तल पर होने की दशा में ऐसी वाणिज्यिक इकाई के सम्पूर्ण आगणित मूल्यांकन में कमश: 10 प्रतिशत, 20 प्रतिशत की छूट देय होगी तथा तृतीय तल एवं उससे ऊपर के तलो पर स्थित ऐसी वाणिज्यिक इकाई से सम्पूर्ण आगणित मूल्यांकन में 30 प्रतिशत की छूट देय होगी।



- (6) 1000 वर्ग मीटर अथवा उससे कम कृषि भूमि के अन्तरण पर उक्त श्रेणी अकृषि भूमि हेतु श्रेणीवार निर्धारित दरें लागू की जायेगी, परन्तु नगरीय क्षेत्र से बाहर के क्षेत्रों में 500 वर्ग मीटर अथवा उससे कम कृषि भूमि के अन्तरण पर उक्त श्रेणी में अकृषि भूमि हेतु श्रेणीवार निर्धारित दरें लागू की जायेगी।
- (7) उत्तराखण्ड आवास विकास परिषद्, विकास प्राधिकरणों, औद्योगिक विकास प्राधिकरणों, जिला उद्योग केन्द्रों, राज्य औद्योगिक विकास निगम सिडकुल तथा अन्य राजकीय संस्थाओं/निगमों द्वारा अन्तरित परिसम्पत्तियों हेतु उक्त संस्थानों द्वारा निर्धारित/अभिव्यक्त मूल्य ही बाजार मूल्य के रूप में अनुमन्य होगा, परन्तु उपरोक्त वर्णित संस्थाओं के द्वारा निष्पादित किये गये लेखपत्रों का मूल्यांकन लेखपत्र के निष्पादन की तिथि में उक्त संस्थानों द्वारा निर्धारित दरों से कम नहीं होगी, जिसका स्पष्ट उल्लेख विलेख किया जाना अनिवार्य होगा।
- (8) मूल्यांकन सूची में वर्णित प्रमुख/मुख्य मार्गों पर पड़ने वाले समस्त नगरीय क्षेत्र, अर्द्ध नगरीय क्षेत्र तथा ग्रामीण क्षेत्र की सम्पत्तियों के अन्तरण विलेख पर सम्पत्ति के प्रमुख/मुख्य मार्गों के दोनों ओर की दूरी का मानक उत्तर प्रदेश स्टाम्प (सम्पत्ति का मूल्यांकन) नियमावली, 1997 (यथा उत्तराखण्ड में लागू) यथा संशोधित उत्तराखण्ड स्टाम्प (सम्पत्ति का मूल्यांकन) (संशोधन) नियमावली, 2015 में निर्धारित मानको के अनुरूप निर्धारित किया जायेगा।
- (9) मूल्यांकन सूची में वर्णित प्रमुख/मुख्य मार्गों पर पड़ने वाले समस्त नगरीय क्षेत्र, अर्द्ध नगरीय क्षेत्र तथा ग्रामीण क्षेत्र की भूमि के खसरा नम्बरान की सूची बिन्दु संख्या-8 में निर्धारित दूरी के मानक के अनुसार संलग्न सर्किल दर सूची के अनुसार अंकित खसरा नम्बरान की दूरी के आधार पर लेख पत्रों के द्वारा अन्तरित भूमि/सम्पत्तियों का मूल्यांकन किया जायेगा। उक्त से अन्यथा दूरी प्रदर्शित कर मूल्यांकन किये जाने की स्थिति में लेखपत्र की प्रति स्टाम्प एक्ट के सुसंगत प्राविधान के अन्तर्गत परीक्षण की कार्यवाही हेतु कलेक्टर को प्रेषित की जायेगी।
- (10) कृषि या अकृषि भूखण्डों पर वर्तमान में विकसित अथवा विकसित किये जाने वाले वाणिज्यिक भूखण्डों की दर उपरोक्तानुसार वर्णित सामान्य दर की 1.10 गुनी होगी। उक्त हेतु सामान्य दर का तात्पर्य सर्वाधिक चौड़ाई वाले मार्ग की सामान्य दर के आधार पर आंकलित दर से होगा।
- (11) किसी भी प्रकार की भूमि/आवासीय भवन में निहित भूमि के मूल्यांकन हेतु सामान्य दर, उक्त भूमि/आवासीय भवन की अवस्थिति में सर्वाधिक चौड़ाई वाले मार्ग की सामान्य दर मानी जायेगी।
- (12) बहुमंजिली आवासीय परिसर में स्थित फ्लैट/बहुमंजिली वाणिज्यिक भवन में स्थित वाणिज्यिक प्रतिष्ठान के मूल्यांकन हेतु सामान्य दर, बहुमंजिली आवासीय परिसर /बहुमंजिली वाणिज्यिक भवन के परिसर की अवस्थिति में सर्वाधिक चौड़ाई वाले मार्ग की सामान्य दर मानी जायेगी।
- (13) विलेख में वर्णित भूमि/सम्पत्ति के आवासीय/औद्योगिक/गैर वाणिज्यिक भवन होने की स्थिति में भवनों के निर्माण स्तर के सम्बन्ध में सम्बन्धित स्वीकृता प्राधिकारी /संस्था/विकास प्राधिकरण द्वारा जिस श्रेणी का मानचित्र स्वीकृत हो, उसका विलेख में उल्लेख किया जाना अनिवार्य होगा, एवं ऐसे स्वीकृत मानचित्र के अनुरूप लाईसैन्स प्राप्त ड्राफ्टमैन द्वारा अच्छी गुणवत्ता के श्वेत कागज पर निर्मित मानचित्र अथवा पक्षकारों के द्वारा हस्ताक्षरित मानचित्र अनिवार्य रूप से विलेख के संलग्न किया जायेगा एवं जिस भवन का निर्माण बहुत पुराना हो तथा उसका स्वीकृत मानचित्र उपलब्ध न हो, उस दशा में लाईसैन्स प्राप्त ड्राफ्टमैन द्वारा अच्छी गुणवत्ता के श्वेत कागज पर निर्मित मानचित्र अथवा पक्षकारों के द्वारा हस्ताक्षरित मानचित्र अनिवार्य रूप से विलेख के साथ संलग्न किया जायेगा तथा निर्माण श्रेणी के सम्बन्ध में लिन्टरपोश, टीनपोश अथवा फ्लैट्स होने का उल्लेख किया जाना अनिवार्य होगा।
- (14) फ्लैट का तात्पर्य उत्तर प्रदेश ओनरशिप आफ फ्लैट एक्ट, 1975 (यथा उत्तराखण्ड में लागू) के अन्तर्गत परिभाषित निर्मित भवन के भाग से होगा।
- (15) भूमि/सम्पत्ति के अन्तरण पर सर्किल दर सूची में उल्लिखित कालोनी की दशा में सम्बन्धित कालोनी के नाम का उल्लेख करना अनिवार्य होगा एवं तदनुसार विलेख के द्वारा अन्तरित भूमि / सम्पत्ति का मूल्यांकन कालोनी/क्षेत्र की निर्धारित दरों में जो भी उच्च हो के अनुसार किया जायेगा, अन्यथा की स्थिति में विलेख में यह उल्लेख कराना अनिवार्य होगा कि अन्तरित भूमि/सम्पत्ति मूल्यांकन सूची में वर्णित कालोनियां/मोहल्लों/क्षेत्रों में स्थित नहीं है।
- (16) वाणिज्यिक /अनावासीय भवनों के मूल्यांकन में कोई ह्रास मूल्य देय नहीं होगा।



- (17) भवनों की आयु निर्धारण के सम्बन्ध में भवन के निर्माण का वर्ष, भवन की आयु और मूल्य हास (जिसकी क्षरण सारणी संलग्न है) को अंकित किया जाना अनिवार्य होगा, उक्त के अभाव में कोई क्षरण देय नहीं होगा। फ्लैटों के मूल्यांकन में कोई क्षरण देय नहीं होगा।
- (18) भूमि/सम्पत्ति में बाउण्ड्री बॉल के स्थित होने पर बाउण्ड्री वॉल प्रति रनिंग मीटर की दर से जिला स्तर पर कलेक्टर द्वारा निर्धारित किया जायेगा।
- (19) भूमि में बोरिंग होने की स्थिति में बोरिंग का मूल्यांकन जिला स्तर पर जिले के कलेक्टर द्वारा निर्धारित किया जायेगा।
- (20) टीनपोश भवन में निर्माण के मूल्यांकन पर क्षरण अधिकतम 25 वर्षों का देय होगा।
- (21) किसी भी औद्योगिक ईकाई में निहित निर्माण का मूल्यांकन, निर्माण की प्रकृति यथा लिन्टरपोश, टीनपोश निर्माण हेतु मूल्यांकन सूची में अंकित दर के अनुसार किया जायेगा।
- (22) किसी औद्योगिक ईकाई का अन्तरण होने की दशा में उक्त ईकाई में स्थापित मशीनरी का मूलांकन गवर्नमेन्ट एप्रूव्ड वैल्यूअर की रिपोर्ट के अनुसार किया जायेगा।
- (23) मूल्यांकन सूची में वर्णित प्रमुख मार्ग/क्षेत्र वार निर्धारित दरों में यदि किसी स्थल की दरें एक से अधिक स्थान पर निर्धारित हैं तो उच्चतम निर्धारित दर प्रभावी होगी।
- (24) मूल्यांकन सूची में यदि किसी क्षेत्र की दरें निर्धारित होने से छूट गयी है तो विलेख के द्वारा अन्तरिम भूमि/सम्पत्ति के समीपस्थ स्थल पर स्थित भूमि/सम्पत्ति की प्रकृति हेतु निर्धारित उच्चतम दर से सम्पत्ति का मूल्यांकन किया जायेगा।
- (25) मूल्यांकन सूची में वर्णित कार्यालय शब्द का तात्पर्य ऐसे कार्यालय से होगा जो कि विभिन्न कम्पनियों/प्रतिष्ठानों द्वारा किराये पर लिए गये उन भवनों से हैं, जहाँ से उन कम्पनियों/प्रतिष्ठानों द्वारा अपने व्यवसायिक कार्यकलापों का संचालन किया जाता है, तथा जो भवन उत्तर प्रदेश स्टाम्प (सम्पत्ति का मूल्यांकन) नियमावली, 1997 (यथा उत्तराखण्ड में लागू) यथा संशोधित उत्तराखण्ड स्टाम्प (सम्पत्ति का मूल्यांकन) (संशोधन) नियमावली, 2015 में यथा परिभाषित हैं।
- (26) किसी विलेख पर स्टाम्प शुल्क की प्रभार्यता या उस पर प्रभार्य शुल्क की राशि विलेख में वर्णित तथ्यों के आधार पर की जायेगी।
- (27) मूल्यांकन सूची में नागरिकों की सुविधा हेतु विलेखों में अंकित किये जाने वाले निम्नवत् तथ्यों का उल्लेख किया जायेगा:-
  - (i) विलेख में वर्णित भूमि/सम्पत्ति के, मूल्यांकन सूची में वर्णित क्षेत्रों यथा नगरीय/अर्द्ध नगरीय/ग्रामीण आदि में स्थित होने के सम्बन्ध में भूमि/सम्पत्ति की अवस्थिति अंकित किया जाना अनिवार्य होगा।
  - (ii) विलेख में विलेख के द्वारा अन्तरित भूमि /सम्पत्ति के कृषि/ अकृषि/ आवसीय /अनावसीय/व्यवसायिक होने का उल्लेख किया जाना अनिवार्य होगा।
  - (iii) विलेख में वर्णित भूमि /सम्पत्ति के वाणिज्यिक भवनों के होने की स्थिति में वाणिज्यिक भवनों का प्रकार 1- दुकान 2- रेस्टोरेन्ट 3- कार्यालय तथा अन्य वे सभी स्थल, जो कि उत्तर प्रदेश वाणिज्य अधिनियम के अन्तर्गत आच्छादित हो, अंकित किया जाना अनिवार्य होगा।
  - (iv) विलेख में वर्णित भूमि/सम्पत्ति का नगरपालिका खाता संख्या/बन्दोबस्त संख्या/खसरा संख्या/खेवट संख्या/राजस्व ग्राम, सम्पत्ति की चिन्हीकरण हेतु वांछित तथ्य एवं विलेख के द्वारा अन्तरित अकृषि भूमि/सम्पत्ति का मानचित्र (नक्शा), चौहदी माप सहित एवं सूची में वर्णित क्षेत्र के प्रमुख/मुख्य मार्ग से दूरी अंकित किया जाना अनिवार्य होगा।
  - (v) विलेख में वर्णित भूमि/सम्पत्ति की चौहदी में वर्णित सड़क-सड़को /मार्ग/मार्गों की चौड़ाई (मीटर में) अंकित किया जाना अनिवार्य होगा।
  - (vi) पक्षकों द्वारा अन्तरित सम्पत्ति का नवीनतम स्थलीय फोटोग्राफ ऐसे विलेखों, जिनमें स्टाम्प एक्ट के अन्तर्गत सर्किल दर से मूल्यांकन किया जाना आवश्यक होता है, में संलग्न किया जाना अनिवार्य होगा, जो विलेख का भाग माना जायेगा।

अतएव उपरोक्त दिशा-निर्देशों तथा उत्तर प्रदेश स्टाम्प (सम्पत्ति का मूल्यांकन) नियमावली, 1997 (यथा उत्तराखण्ड में लागू) यथा संशोधित उत्तराखण्ड स्टाम्प (सम्पत्ति का मूल्यांकन) (संशोधन) नियमावली, 2015 में निहित प्राविधानों के अनुसार जनपद चमोली में स्थित सभी प्रकार की भूमि जिसमें कृषित व अकृषित तथा शहरी, अर्द्धशहरी एवं ग्रामीण भूमि सम्मिलित की

परगनावार/किस्मवार अध्यावधिक की जाती है, जो शासनादेशानुसार दिनांक 16 फरवरी, 2023 से लागू होगी।


संलग्न - उक्तानुसार।

कार्यालय जिलाधिकारी, चमोली।

संख्या : 2534/पॉच - सर्किल रेट (2022- 2023) दिनांक: गोपेश्वर : 15 फरवरी, 2023

प्रतिलिपि - निम्नांकित को सूचनार्थ एवं आवश्यक कार्यवाही हेतु प्रेषित:-

1. सचिव, वित्त अनुभाग-9 उत्तराखण्ड शासन देहरादून।
2. आयुक्त, गढ़वाल मण्डल पौड़ी।
3. आयुक्त एवं सचिव, राजस्व परिषद् उत्तराखण्ड देहरादून।
4. महानिरीक्षक, निबन्धन उत्तराखण्ड देहरादून।
5. जिला निबन्धक, चमोली।
6. जिला वित्त एवं स्टाम्प अधिकारी, चमोली।
7. समस्त कार्यालयध्यक्ष, जनपद चमोली।
8. उप जिलाधिकारी, चमोली/जोशीमठ/कर्णप्रयाग/थराली/पोखरी/गैरसैण।
9. तहसीलदार, चमोली/जोशीमठ/कर्णप्रयाग/थराली/पोखरी/गैरसैण/घाट/आदिबद्री/जिलासू/नारायणबगड/नन्दप्रयाग/देवाल।
10. उप निबन्धक, जोशीमठ/चमोली/कर्णप्रयाग/थराली।
11. जिला सूचना विज्ञान अधिकारी, चमोली को इस निर्देश के साथ प्रेषित कि सर्किल दरों को NIC की साइट पर अपलोड करना सुनिश्चित करें।

  
( हिमांशु खुराना )  
जिलाधिकारी,  
चमोली।



तस्वीर-बर्गोली के प्रमुख मार्ग की दरें 200 मीटर तक

क्र.सं.	वर्ग	वर्ग का विवरण	क्षेत्रफल (वर्ग मीटर)			कुल क्षेत्रफल (वर्ग मीटर)	मूल्य (₹)	अन्य शुल्क		कुल मूल्य (₹)	वै.सं.	कुल मूल्य (₹)
			क्षेत्रफल (वर्ग मीटर)	अक्षर	अक्षर			अक्षर	अक्षर			
1	A	वर्गोली-वर्गोली मार्ग 1. वर्गोली (वार्ड नं. 1), 2. वर्गोली (वार्ड नं. 2), 3. वर्गोली (वार्ड नं. 3), 4. वर्गोली (वार्ड नं. 4), 5. वर्गोली (वार्ड नं. 5), 6. वर्गोली (वार्ड नं. 6), 7. वर्गोली (वार्ड नं. 7), 8. वर्गोली (वार्ड नं. 8), 9. वर्गोली (वार्ड नं. 9), 10. वर्गोली (वार्ड नं. 10), 11. वर्गोली (वार्ड नं. 11), 12. वर्गोली (वार्ड नं. 12)	200	50	50	29400	33600	31800	26000	21000		21000
			304	3400	3100		33600	31800	26000	21000		21000
2	B	वर्गोली-वर्गोली मार्ग 1. वर्गोली (वार्ड नं. 1), 2. वर्गोली (वार्ड नं. 2), 3. वर्गोली (वार्ड नं. 3), 4. वर्गोली (वार्ड नं. 4), 5. वर्गोली (वार्ड नं. 5), 6. वर्गोली (वार्ड नं. 6), 7. वर्गोली (वार्ड नं. 7), 8. वर्गोली (वार्ड नं. 8), 9. वर्गोली (वार्ड नं. 9), 10. वर्गोली (वार्ड नं. 10), 11. वर्गोली (वार्ड नं. 11), 12. वर्गोली (वार्ड नं. 12)	171	2000	1700	28000	30500	30000	26000	21000		21000
			171	2000	1700		30500	30000	26000	21000		21000
3	C	वर्गोली-वर्गोली मार्ग 1. वर्गोली (वार्ड नं. 1), 2. वर्गोली (वार्ड नं. 2), 3. वर्गोली (वार्ड नं. 3), 4. वर्गोली (वार्ड नं. 4), 5. वर्गोली (वार्ड नं. 5), 6. वर्गोली (वार्ड नं. 6), 7. वर्गोली (वार्ड नं. 7), 8. वर्गोली (वार्ड नं. 8), 9. वर्गोली (वार्ड नं. 9), 10. वर्गोली (वार्ड नं. 10), 11. वर्गोली (वार्ड नं. 11), 12. वर्गोली (वार्ड नं. 12)	120	1400	1200	27400	29400	27600	26000	21000		21000
			120	1400	1200		29400	27600	26000	21000		21000

15.01.2023

M 15/12/23

शिवमिथिलपुराणी  
व्यवसायिक

शिवमिथिलपुराणी  
व्यवसायिक



4	D	1	कोटियासरी - मयपुरा मंदिर पर- 1 शीकर, 2 पित्तल माली, 3 मठ तथा पित्तल, 4 कोंकण, 5 माली, 6 बंधी तथा माली/सामर्थी/विचारात्	80	900	800	26900	27500	27000	26000	21000
		2	1 कुवाडी शीकर, 2 शर, 3 शीकर, 4 मठ मयपुरा	80	900	800		27500	27000	26000	21000
		3	1 माला, 2 शर, 3 तंजुरी चक्र शर, 4 शीकर, 5 शीकर, 6 पुरवार, 7 शूण, 8 शरदरी	80	900	800		27500	27000	26000	21000
4		4	1 पित्तल, 2 मयुरा चक्र शीकर, 3 मयपुरा तथा मयपुरा, 4 पित्तली तथा शीकर, 5 माली, 6 शीकर, 7 शरदरी, 8 माली, 9 मठ तथा माली, 10 शंकर, 11 मयपुरा, 12 शंकर, 13 मयपुरा, 14 शीकर, 15 मयपुरा	80	900	800	26900	27500	27000	26000	21000
			1 शीकर, 2 मयपुरा, 3 शीकर, 4 मयपुरा चक्र शीकर, 5 मयपुरा, 6 शीकर, 7 मयपुरा तथा मयपुरा, 8 शीकर, 9 शीकर, 10 शीकर, 11 मयपुरा, 12 शीकर, 13 मयपुरा, 14 शीकर, 15 मयपुरा	45	600	450		27500	27000	26000	21000
5	E	1	1 शीकर, 2 कंड, 3 शर, 4 शर, 5 शर, 6 शीकर, 7 शीकर, 8 शीकर, 9 शीकर, 10 शीकर, 11 मयपुरा, 12 मयपुरा, 13 मयपुरा, 14 मयपुरा, 15 मयपुरा	44	550	450	26550	27000	26900	26000	21000
		1	1 शीकर, 2 कंड, 3 शर, 4 शर, 5 शर, 6 शीकर, 7 शीकर, 8 शीकर, 9 शीकर, 10 शीकर, 11 मयपुरा, 12 मयपुरा, 13 मयपुरा, 14 मयपुरा, 15 मयपुरा	44	550	450		27000	26900	26000	21000
6	F	2	1 शीकर, 2 मयपुरा, 3 मयपुरा, 4 शर, 5 शीकर, 6 शीकर, 7 शीकर, 8 शीकर, 9 शीकर, 10 शीकर, 11 मयपुरा, 12 मयपुरा, 13 मयपुरा, 14 मयपुरा, 15 मयपुरा	44	550	450	26500	27000	26900	26000	21000
		1	1 शीकर, 2 मयपुरा, 3 मयपुरा, 4 शर, 5 शीकर, 6 शीकर, 7 शीकर, 8 शीकर, 9 शीकर, 10 शीकर, 11 मयपुरा, 12 मयपुरा, 13 मयपुरा, 14 मयपुरा, 15 मयपुरा	44	550	450		27000	26900	26000	21000
7	G	1	1 शीकर, 2 मयपुरा, 3 मयपुरा, 4 शर, 5 शीकर, 6 शीकर, 7 शीकर, 8 शीकर, 9 शीकर, 10 शीकर, 11 मयपुरा, 12 मयपुरा, 13 मयपुरा, 14 मयपुरा, 15 मयपुरा	36	500	400	26000	27600	26900	26000	21000
			1 शीकर, 2 मयपुरा, 3 मयपुरा, 4 शर, 5 शीकर, 6 शीकर, 7 शीकर, 8 शीकर, 9 शीकर, 10 शीकर, 11 मयपुरा, 12 मयपुरा, 13 मयपुरा, 14 मयपुरा, 15 मयपुरा	36	500	400		27600	26900	26000	21000

15.02.2023

राष्ट्रिय शिक्षा आयोग  
राज्य

जिलाधिकारी  
राज्य



वर्गशील-न-दानगार (वाट) के प्रमुख भाग की दरे 200 मीटर तक

क्रमांक	प्रमुख भाग / मीलवाला / शतारा भाग की क्षमता एवं उसके नाम	क्षेत्रीय भाग की दरे (वाट से प्रति हे०)	आवृत्ति भाग की दरे (से प्रति वर्ग मीटर)			क्षेत्रवादी आवासीय भाग में बिना आवासीय भाग की सामान्य दरे (क्षेत्र प्रति वर्ग मीटर से प्रति हे०)	वाणिज्यिक भाग की दरे (क्षेत्र प्रति वर्ग मीटर से प्रति हे०)		शैर वाणिज्यिक भाग की दरे (प्रति वर्ग मीटर से प्रति हे०)	
			50 मीटर की दरी तक	50 मीटर से अधिक व 200 मीटर की दरी तक	7		8	9	10	11
1	A	122	1350	1150	27350	27800	27500	26000	21000	
										2
2	B	77	900	700	26900	27500	27000	26000	21000	
										1
3	C	65	800	600	26800	27500	27000	26000	21000	
										1

15.02.2023  
 ज. प्र. वि. का. अ. वि. का. की  
 समीक्षा

M  
 15.12.23  
 जिलाधिकारी  
 समीक्षा



4	D	1	पुनः-भेदी भेदक माप-1 भेदी, 2 शतगुणी, 3 शतगुणी वगैरे, 4 कुचरी रोग शतगुणी, 5 रीदी, 6 शिंदवाना रोग रीदी, 7 कुचराना, 8 शतगुणी, 9 कुचराना, 10 कुचराना रोग, 11 वरी, 12 भेदी माप शिंदवाना, 13 शतगुणी भेदी, 14 शतगुणी, 15 शतगुणी, 16 शतगुणी, 17 शतगुणी, 18 शतगुणी वगैरे, 19 गुण, 20 शतगुणी	65	700	600	26750	27500	27000	36000	21000
5	E	1	पुनः-शुद्धीत भेदक माप-1 शतगुणी वगैरे, 2 शतगुणी, 3 शतगुणी वगैरे, 4 शतगुणी वगैरे, 5 शतगुणी रोग शतगुणी, 6 शतगुणी रोग शतगुणी, 7 शतगुणी वगैरे	42	500	400	26500	27000	26800	26000	21000
6	F	1	भेदक माप- 1 शतगुणी, 2 शतगुणी वगैरे, 3 शतगुणी वगैरे, 4 शतगुणी वगैरे, 5 शतगुणी वगैरे	33	450	300	36450	26900	26600	26000	21000

15.02.2023

पंचायत समिति

15/12/23  
जिलाधिकारी  
बनारसी

राजस्थान-जिलारू के मुख्य मार्ग की दूरी 200 मीटर तक

क्रमिक क्रम	मुख्य मार्ग / मोडल / रास्ता मार्ग की श्रेणी एवं उनका नाम	कृषि भूमि की दर (लाख रु० प्रति हे०)		अकृषि भूमि की दर (रु० प्रति वर्ग मीटर)			व्यवसायिक आवासीय भवन से स्थित आवासीय पर्यटकीय भवन की सामान्य दर (सुरक्षा परिसर प्रतिवर्ग मीटर रु० में)	वाणिज्यिक भवन की दर (सुरक्षा परिसर प्रति वर्ग मीटर रु० में)		शैर वाणिज्यिक निर्माण (प्रति वर्ग मीटर रु० में)	
		200 मीटर की दूरी तक	50 मीटर की दूरी तक	50 मीटर से अधिक व 200 मीटर की दूरी तक	9	10		11	12		
1	4	5	6	7	8	9	10	11	12		
1	A	1	155	1800	1400	27800	28500	28000	26000	21000	
2	B	1	92	1100	900	27100	28000	27500	26000	21000	
3	C	1	79	850	700	26850	27500	27000	26000	21000	
4	D	1	50	600	500	26600	27500	27000	26000	21000	
5	E	1	43	500	400	26500	27300	26900	26000	21000	
6	F	1	40	500	400	26500	27000	26800	26000	21000	
7	G	1	25	320	300	26320	26900	26500	26000	21000	

15.07.2025

15/7/25

राजस्थान

जिल्लाधिकारी

जयपुर



गठित-पुस्तक के पुस्तक मूल की दर 200 पीएचएस

श्रेणी	पुस्तक मूल / शीर्षक / संख्या पुस्तक की संख्या एवं प्रकार का	शुद्ध मूल की दर (बैक में प्रति पीएचएस)		अशुद्ध मूल की दर (बैक में प्रति पीएचएस)		शुद्ध मूल की दर (बैक में प्रति पीएचएस)	अशुद्ध मूल की दर (बैक में प्रति पीएचएस)	शुद्ध मूल की दर (बैक में प्रति पीएचएस)	अशुद्ध मूल की दर (बैक में प्रति पीएचएस)	शुद्ध मूल की दर (बैक में प्रति पीएचएस)	अशुद्ध मूल की दर (बैक में प्रति पीएचएस)	शुद्ध मूल की दर (बैक में प्रति पीएचएस)	अशुद्ध मूल की दर (बैक में प्रति पीएचएस)
		शुद्ध मूल की दर (बैक में प्रति पीएचएस)	अशुद्ध मूल की दर (बैक में प्रति पीएचएस)	शुद्ध मूल की दर (बैक में प्रति पीएचएस)	अशुद्ध मूल की दर (बैक में प्रति पीएचएस)								
1	A	1	पुस्तक-1: पुस्तक मूल की दर (बैक में प्रति पीएचएस) - 1	147	1700	1490	27700	28500	28000	26000	21000	21000	21000
			2	147	1700	1490							
			3	147	1700	1490							
2	B	1	पुस्तक-2: पुस्तक मूल की दर (बैक में प्रति पीएचएस) - 2	135	1558	1380	27400	28000	27700	26000	21000	21000	21000
			2	135	1558	1380							
			3	135	1558	1380							
			4	135	1558	1380							
			5	135	1558	1380							
3	C	1	पुस्तक-3: पुस्तक मूल की दर (बैक में प्रति पीएचएस) - 3	39	400	400	26400	27000	26700	26000	21000	21000	
			2	39	400	400							
4	D	1	पुस्तक-4: पुस्तक मूल की दर (बैक में प्रति पीएचएस) - 4	61	700	600	26700	27500	27000	26000	21000	21000	
			2	61	700	600							
5	E	1	पुस्तक-5: पुस्तक मूल की दर (बैक में प्रति पीएचएस) - 5	47	700	500	26700	27500	27000	26000	21000	21000	
			2	47	700	500							
			3	47	700	500							

15.01.2023

21/1/23

अ.प.ए. डिप्ट. अ.दि.का.री  
दमोकी

अ.प.ए. डिप्ट. अ.दि.का.री  
दमोकी

6	F	वसुधैव कुटुम्बकम् - 1									
		1	2	3	4	5	6	7	8	9	10
		वसुधैव कुटुम्बकम् - 1 1. 10000, 2. 10000, 3. 10000, 4. 10000, 5. 10000, 6. 10000, 7. 10000, 8. 10000, 9. 10000, 10. 10000, 11. 10000, 12. 10000, 13. 10000, 14. 10000, 15. 10000, 16. 10000, 17. 10000, 18. 10000, 19. 10000, 20. 10000									
		33	400	350	26400	27000	26700	26000	21000		
7	G	वसुधैव कुटुम्बकम् - 2									
		1	2	3	4	5	6	7	8	9	10
		28	360	300	26350	27000	26700	26000	21000		
8	H	वसुधैव कुटुम्बकम् - 3									
		1	2	3	4	5	6	7	8	9	10
		25	350	300	26050	27000	26700	26000	21000		

15.01.2023  
 15/1/23  
 वसुधैव कुटुम्बकम्

15/1/23  
 वसुधैव कुटुम्बकम्



क्षेत्रीय-नरूपयान के प्रमुख मार्ग की दरें 200 मीटर तक

क्रमांक	प्रमुख मार्ग / मोटरोई / सारकरा ग्रामों की श्रेणी एवं उनका नाम	5	6		7	8	9		10	11	12
			क्षेत्रि प्रति की दर (लाख ₹0 प्रति ई0)	आकृति प्रति की दर (₹0 प्रति वर्ग मीटर)			50 मीटर से अधिक व 200 मीटर की दूरी तक	50 मीटर से अधिक व 200 मीटर की दूरी तक			
1	A	1	152	1550	1300	27550	28500	28000	26000	21000	
2	B	1	70	800	700	26800	27500	27000	26000	21000	
3	C	1	60	750	550	26750	27500	27000	26000	21000	
4	D	1	52	750	550	26750	27500	27000	26000	21000	


15.01.2023

15.12.23

3 पर निम्न अधिकारी  
क्षेत्रीय

निष्ठाधिकारी  
क्षेत्रीय

5	E	1	न-दुधवाग-अरणी विठ्ठल मंदिर मार्ग- 1 खंवावारी, 2 मरठवारी, 3 शिमावेंक वरक खंवावारी, 4 अंजली, 5 गुणोत्तर.	42	500	400	26500	27400	26900	26000	21000
		2	खंवावारी- वारणी विठ्ठल मंदिर मार्ग- 1. भाववागवेल, 2. अंजली, 3. खंवावारी, 4. खंवावारी खंवावारी.	42	500	400		27400	26900	26000	21000
		3	आंगण- खंवावारी विठ्ठल मंदिर मार्ग- 1. भाववागवेल, 2. खंवावारी, 3. शिमावेंक वरक, 4. अंजली, 5. गुणोत्तर.	42	500	400		27400	26900	26000	21000
6	F	1	खंवावारी मार्ग - 1. खंवावारी, 2. खंवावारी, 3. खंवावारी, 4. गुणोत्तर, 5. गुणोत्तर, 6. शिमावेंक वरक, 7. अंजली, 8. खंवावारी, 9. खंवावारी, 10. खंवावारी, 11. भाववागवेल, 12. अंजली, 13. खंवावारी, 14. खंवावारी, 15. अंजली, 16. भाववागवेल, 17. शिमावेंक वरक, 18. अंजली, 19. खंवावारी.	35	315	270	26315	27000	26700	26000	21000

  
 15.01.2023  
 वरक वरक वरक वरक  
 वरक वरक

  
 15.1.2023  
 वरक वरक वरक  
 वरक वरक



तराहील-बामोली की दरें 200 मीटर के बाहर

क्र.सं.	प्लॉट नं./मालिक/काराब ग्राहक की श्रेणी या वसती नाम	कृषि भूमि की दर (बसंत से प्रति हे०)		आवृत्ति भूमि की दर (साल प्रति वर्ग मीटर)		कृषि/वाणिज्य व आवासीय भवन व बिस्वा आवासीय घरेलू/घर परिवार प्रतिवर्ग मीटर को म)	वाणिज्यिक भवन की दर (घर परिवार व प्रतिवर्ग को म)		शहरी वाणिज्यिक डिमाण्ड दर (प्रति वर्ग मीटर)							
		200 मीटर से बाहर	200मीटर से बाहर	286500	286500		7	8	9	10						
1	A 1. कोटियाल सैद, 2. रामपुर नाम पट्टली 3. कोटियाल गांव, 4. रबीली 5. बामनाब (वार्ड नं 9)	240	2600	286500	30000	29000	26000	21000	21000							
										4	5	6	7	8	9	10
2	B 1. भायपुर, 2. मकंवा, 3. वाटुला (वार्ड नं 4) 4. भीड़ बना मकंवा (वार्ड नं 3) 5. कोडिया, 6. नीरस (श्रीमलाकोटी) (वार्ड नं 1) 7. दराबाण, 8. अमणदला	125	1450	27550	28500	28000	26000	21000								
									4	5	6	7	8	9	10	
																1. शोभालता (वार्ड नं 1) 2. रापर (वार्ड नं 1) 3. दाकाकोटी 3. म्हाड, 4. देवनागर, 5. शेरगना, 6. शिरीली, 7. कुनकुली, 8. भाउरल, 9. खल्ला, 10. भदाकोटी
3	C 1. देवर खडोरा, 2. भिखरण, 3. शेराम्हाड	75	950	26950	28000	27500	26000	21000								
									4	5	6	7	8	9	10	
																1. भावावगद, 2. सीपा-बलपर (कुंड), 3. मोलिन (बाबापुर), 4. दुसरा गांव

15.01.2023

शहर विकास अधिकारी  
बामोली

15/1/23  
जिलाधिकारी  
बामोली

4	D	1. सैकाट, 2. पित्तल बरतली, 3. मठ लगा पित्तल, 4. कौवापु, 5. मासी, 6. भेडो लगा, 7. सागरी, 8. फिन्नापु, 9. गणेश	45	525	26525	27500	27000	26000	21000
		1. कुवाँ भिकाट, 2. हाट, 3. दौला, 4. मठ मलाना	45	525		27500	27000	26000	21000
		1. सोपल, 2. बडर, 3. तंदुली नाक हाट, 4. जैसात, 5. कौली, 6. पुडसात, 7. भेडु, 8. कण्डरी	45	525		27500	27000	26000	21000
5	E	1. निवगुला, 2. बारा वक सैली, 3. अनागौली लगा सगातली, 4. फिन्नाली लगा सिर, 5. मासी, 6. हागनी, 7. लखारी, 8. मागौरी, 9. मगा लगा मगादी, 10. सेमगुला, 11. बासगातली, 12. खेपुरी, 13. सगातली, 14. लारी	31	360	26360	27000	26600	26000	21000
		1. चान्डी काण्ड, 2. बसियाल, 3. सिर, 4. रान वक कुडाव, 5. कुडाव, 6. नेल, 7. मलाना लगा नेल, 8. फिन्नाली, 9. महर गाँव, 10. लोहा, 11. कानतली, 12. कोटखर, 13. नगर टगास, 14. बगाडरा, 15. गुडगा लगा भेकाट, 16. कौवा प्यवली	31	360		27000	26600	26000	21000
6	F	1. मीराट, 2. कदुल, 3. दंवर, 4. चारड, 5. टंखावनसात, 6. फिन्नाली (सितीका)	32	370	26370	27000	26600	26000	21000
		1. शेरक मकी, 2. गुभिनात, 3. मठ झडला, 4. खूण, 5. कुपी, 6. सल्ला शेताली, 7. वातोली-फिरली, 8. सैली, 9. गौणा	32	370		27000	26600	26000	21000


15/07/2023  
 उपर भिला अडिकारी  
 चमोली

15/12/23  
 भिलाअडिकारी  
 चमोली



7	G	1. खाड लगा बेमळ, 2 मंजूर लगा बेमळ, 3 कभार, 4 दुर्गी, 5 धगना, 6 धाणा, 7 ईशणी, 8 रोधा, 9 दडुग लगा सैजी.	27	350	26350	27000	26600	26000	21000
		1. खिकना, 2 धनोली, 3 कैतुडी चक नवड, 4 मकरोली, 5 काणा, 6 सैजी लगा मीकोट, 7 सोडियाणी, 8 गोणा चक धारकुमाला, 9 रुदनाथ, 10 धाणड उडियार, 11 धाणरवासा 12 अनुसाया, 13 शीडी ।	27	350		27000	26600	26000	21000

  
 15.02.2023  
 स. पट लाल अधिकारी  
 धर्मोली

  
 5/12/23  
 विष्णुधिकाारी  
 धर्मोली

तहसील-नांदप्रयाग की दरें 200 मीटर के बाहर

क्रमिक	उपग्रह भूमा / भूखंड / सारकत भूमा की श्रेणी एवं उसका नाम	भूमि मूलि की दर (वर्ग सें. प्रति हे०)		भूखंड/करीब व आसपास भूमा में स्थित आसपास भूमा (कुल वर्ग मीटर सें. मी.)	आर्थिक भूमा की दर (कुल वर्ग मीटर प्रति वर्गमीटर सें. मी.)		शेर आर्थिक भूमा की दर (वर्ग मीटर प्रति वर्गमीटर)		
		200 मीटर से बाहर	200मीटर से बाहर		5करीब / केंद्ररेख / रॉडल / कोणालय	अन्य आर्थिक भूमा	उपग्रह श्रेणी भूमा (रिजिस्ट्रेशन)	द्वितीय श्रेणी भूमा (रिजिस्ट्रेशन)	
1	2	3	4	5	6	7	8	9	10
1	A	1-नांदप्रयाग, 2-पुरवाडी, 3-शिवना, 4-शिवना, 5-नीली तल्ला,	121	1150	27150	28000	27500	26000	21000
2	B	1-शिवना, 2-मंगरवाली, 3-खाता, 4-शिवपुरा, 5-खड्डगांवाली, 6-कानेवा, 7-खड्डगांवाली,	47	650	26650	27500	27000	26000	21000
3	C	1-खाता, 2-कानेवा, 3-नीला, 4-खड्डगांवाली, 5-मटई, 6-सेना, 7-कौशिकवाली, 8-कौश, 9-मोठा,	38	500	26500	27500	27000	26000	21000
4	D	1-खड्डगांवाली, 2-कण्डावा, 3-शिवनाली,	36	450	26450	27500	27000	26000	21000
5	E	1-खड्डगांवाली, 2-मण्डगांवाली, 3-शिवपुरा वक खड्डगांवाली, 4-मंगरवाली, 5-पाथीपौर,	29	350	26350	27000	26800	26000	21000
		1-मंगरवाली, 2-खड्डगांवाली, 3-कौश खड्डगांवाली, 4-नीली खड्डगांवाली, 5-मण्डगांवाली,	29	350	26350	27000	26800	26000	21000
5	F	1-कौश खड्डगांवाली, 2-मंगरवाली, 3-मण्डगांवाली, 4-मण्डगांवाली, 5-खड्डगांवाली, 6-शिवनाली, 7-कुशी, 8-बावल, 9-पुन्नावा, 10-बावलवाली, 11-पलगांव, 12-कौश, 13-खड्डगांवाली, 14-सेना, 15-नीली मण्डगांवाली, 16-खड्डगांवाली, 17-शिवनाली, 18-कौश खड्डगांवाली	28	370	26370	27000	26800	26000	21000

15.02.2023  
 प्र. प्र. 1 अला अधिकाारी  
 चमोली

15/12/23  
 जिला अधिकाारी  
 चमोली

दरशीत-संसाधन (घाट) की दरें 200 मीटर के बाहर

क्रमांक	वृक्ष नम / नालवा / खास गुण की श्रेणी एवं उनका नाम	वृक्ष प्रति की दर (संसाधन प्रति हे०)	आवृत्ति प्रति की दर (संसाधन प्रति वर्ग मीटर)	कुलमान्यता व आवासीय मान से (संसाधन प्रति वर्ग मीटर) एवं दरिद्र प्रति वर्ग मीटर (संसाधन प्रति वर्ग मीटर)	वर्षिक/द्वैवार्षिक/त्रैवार्षिक/कोटिगत		अन्य वर्षिक/द्वैवार्षिक/त्रैवार्षिक/कोटिगत	घर वर्षिक/द्वैवार्षिक/त्रैवार्षिक/कोटिगत	द्वितीय श्रेणी कक्षा (द्वैवार्षिक)
					वर्षिक/द्वैवार्षिक/त्रैवार्षिक/कोटिगत	वर्षिक/द्वैवार्षिक/त्रैवार्षिक/कोटिगत			
1	2	3	4	5	6	7	8	9	10
1	A 1. सरपाव लंगा उखरीली, 2. पीला चक उखरीली, 3. कुचरी लंगा फाली, 4. नगबगड ऊर्ध्व फरखीत, 5. कुमरखरीली लंगा कुमबुग,	92	1000	27000	29000	28000	26000	21000	
									1. बाजबगड, 2. फाली, 3. सीपी गूट
2	B 1. सिंदूर, 2. सुंदील, 3. कंजीत, 4. बागुक, 5. नरी, 6. सरी, 7. गुलश्री	45	600	26600	28000	27000	26000	21000	
									1. बसबाडा, 2. जालणी, 3. रिजार, 4. चमारीली चक बासबाडा, 5. खरीली, 6. सारा 1
3	C 1. बरसाव, 2. रामणी, 3. घुनी, 4. सारा 5. कुल्ल गूट, 6. लवाणी, 7. चरवा, 8. कुल्ल 9. सीपी चार, 10. नारपी	39	500	26500	27500	27000	26000	21000	
									1. तीगला, 2. पूरा, 3. कुपडी, 4. रणोहर, 5. मोख मल्ला, 6. मोख तल्ला, 7. जोरना, 8. रिजोहार, 9. बरसाव, 10. आलाचक, 11. तीगला, 12. हीण, 13. रिजोहराला, 14. परसावी, 15. थीमारी चक मोख तल्ला
4	D 1. भेटी, 2. सरपावी, 3. भैरवाडा चक सेठी, 4. कुचरी लंगा सरपावी, 5. लोकी, 6. भटियाणा लंगा लोकी, 7. गुणार, 8. नापली, 9. खुनाणा, 10. हुडा लंगा रामणी, 11. घरी, 12. नैणी उर्ध्व बोपडाकोट, 13. काण्डा मल्ला, 14. काण्डा, 15. कुमबुग, 16. परना, 17. भावकोट, 18. भैरवाडा चक बागुक, 19. गुर्भा, 20. उखरीली	42	550	26550	27500	27000	26000	21000	
									1. पलोली चक भेटी, 2. वाली चार, 3. सीक चक भेरी, 4. खोल्की चक, 5. तातड लंगा सुंदील, 6. घुग लंगा काण्डा, 7. मालिग चक लोकी
5	E 1. प्रणमती, 2. मालिग चक अन्नर, 3. रसावी चमारी, 4. मालिग चक घुग, 5. रिजोली चक घुग	27	350	26350	27500	27000	26000	21000	
6	F	25	260	26760	27500	26700	26000	21000	

15.01.2023  
 जिला शिक्षा अधिकारी  
 चमोली

15.12.23  
 जिला शिक्षा अधिकारी  
 चमोली



देशील-जिलालू की दरें 200 मीटर के बाहर

क्रमांक	पुस्तक नाम / भाग	पुस्तक की दर (दर 100 प्रति से.)	पुस्तक की दर (दर 200 प्रति से.)	अनुसूचित जाति/प्रायोजित वर्ग (दर 100 प्रति से.)	अनुसूचित जाति/प्रायोजित वर्ग (दर 200 प्रति से.)	अनुसूचित जाति/प्रायोजित वर्ग (दर 100 प्रति से.)			
						अनुसूचित जाति/प्रायोजित वर्ग (दर 100 प्रति से.)	अनुसूचित जाति/प्रायोजित वर्ग (दर 200 प्रति से.)	अनुसूचित जाति/प्रायोजित वर्ग (दर 100 प्रति से.)	अनुसूचित जाति/प्रायोजित वर्ग (दर 200 प्रति से.)
1	1. श्रीगुरुदेव, 2. श्रीगुरुदेव, 3. श्रीगुरुदेव, 4. श्रीगुरुदेव, 5. श्रीगुरुदेव	200	200			7	8	9	10
1	A	115	1260	27260	28000	27500	26000	21000	
2	B	65	750	26750	27500	27000	26000	21000	
3	C	58	600	26600	27500	27000	26000	21000	
4	D	28	500	26500	27500	27000	26000	21000	
5	E	25	400	26400	27500	27000	26000	21000	
6	F	24	350	26350	27500	27000	26000	21000	
7	G	21	250	26250	27000	26700	26000	21000	

15.07.2023  
 2 पर जिला अधिकारी  
 पानीपत

15/7/23  
 जिलाधिकारी  
 पानीपत

तहसील-पंचसरी की दरें 200 मीटर के बाहर

क्रमांक	ग्राम पंचायत / तहसील / तालुका ग्रामों की श्रेणी एवं वर्गीकरण	क्षेत्रीय मूल्य की दर (प्रति सौ वर्ग मीटर)	अक्षय मूल्य की दर (सौ वर्ग मीटर)	अक्षय/वर्धन व नगरपालिका क्षेत्रों में स्थित आवासीय इमारतों के लिए (प्रति सौ मीटर)	वर्धन/विकास मूल्य की दर (प्रति वर्ग मीटर)				
					सकल/विकास/वर्धन/कार्य	अन्य वर्धन/विकास	ग्राम क्षेत्र (विशेषकर)	नगरीय क्षेत्र (विशेषकर)	
1	2	3	4	5	6	7	8	9	10
1	A	1. पंचसरी, 2. देवस्थान, 3. देवर, 4. देवर, 5. देवर। 1. पंचसरी।	94	1100	27100	28000	27500	26000	21000
			94	1100		28000	27500	26000	21000
			94	1100		28000	27500	26000	21000
			94	1100		28000	27500	26000	21000
2	B	1. पंचसरी, 2. खन्नी, 3. खन्नी। 1. पंचसरी, 2. पंचसरी, 3. पंचसरी।	85	1000	27000	28000	27500	26000	21000
			85	1000		28000	27500	26000	21000
			85	1000		28000	27500	26000	21000
			85	1000		28000	27500	26000	21000
3	C	1. पंचसरी, 2. पंचसरी, 3. पंचसरी। 1. पंचसरी।	24	350	26350	27500	27000	26000	21000
			60	600		27500	27000	26000	21000
4	D	1. पंचसरी, 2. पंचसरी, 3. पंचसरी, 4. पंचसरी, 5. पंचसरी, 6. पंचसरी, 7. पंचसरी, 8. पंचसरी, 9. पंचसरी, 10. पंचसरी, 11. पंचसरी, 12. पंचसरी, 13. पंचसरी, 14. पंचसरी, 15. पंचसरी, 16. पंचसरी, 17. पंचसरी, 18. पंचसरी, 19. पंचसरी, 20. पंचसरी।	35	400	26400	27400	27000	26000	21000
			35	400		27400	27000	26000	21000
			35	400		27400	27000	26000	21000
			35	400		27400	27000	26000	21000
5	E	1. पंचसरी, 2. पंचसरी, 3. पंचसरी। 1. पंचसरी।	35	400	26400	27400	27000	26000	21000
			35	400		27400	27000	26000	21000

15.07.2023  
 अधिकारी  
 पंचसरी

M  
 12/1/23  
 अधिकारी  
 पंचसरी

6	F	1. विनायक तला मल्ल, 2. विनायक मल्ल, 3. विनायकी, 4. सुन्दर, काण्डव खोला, 5. तुम्बडी, 6. सोपडा, 7. गणेशगवा, 8. रंजेशगवा, 9. गौरीडी, 10. विनायक, 11. रंजिता, 12. कांठ, 13. मन्नाणी, 14. कोठगीड, 15. धुवला जंगल मोजणी, 16. विनायक, 17. साकरी, 18. उदयपुर, 19. विनायकी.	24	350	26350	27400	27000	26000	21000
		1. कुवाण, 2. धोणी ।	24	350		27400	27000	26000	21000
7	G	1. गुजरी, 2. शीण मल्ल, 3. शीण तला, 4. सण्ड, 5. मीसगवा, 6. गणेश, 7. काण्डव, 8. रंजिता, 9. म्हाडी जंगल गुजरी ।	23	250	26250	27000	26700	26000	21000
		1. कुवाणी, 2. गुजराण, 3. म्हाडी, 4. काठरी, 5. शीण, 6. गौरी-गणेश-नील मोडर गांव पर विनायक गांव-1 गुजरा, 2. रंजिता, 3. म्हाडी ।	23	250		27000	26700	26000	21000
		1. शरणगवाड, 2. रामक, 3. काडी, 4. काठगवाणी, 5. म्हाड उर्फ धरतपुर ।	23	250		27000	26700	26000	21000
		1. भादकोडी, 2. रंजिता, 3. दण्डगा सौकर, 4. विनायक सोला, 5. काण्डव, 6. कांठ, 7. रंजिता ।	22	250	26250	27000	26700	26000	21000

15.10.2023  
 विनायकगवाडी  
 दमोली

15.11.23  
 विनायकगवाडी  
 दमोली



गहसूल-कर्मप्रमाण के प्रमुख भाग की दरें 200 मीटर तक

क्रमांक	प्रमुख भाग / गौहस्त/ साधारण भागों की क्षेत्रीय एवं उपक्रमांक नाम	शुद्ध भूमि/सम्पत्ति की शान्ति-दर (सबसे कम दर प्रति बीघे)		अशुद्ध भूमि/सम्पत्ति की शान्ति-दर (सबसे प्रति शर्तिका)		अशुद्ध भूमि/सम्पत्ति की शान्ति-दर (सबसे प्रति शर्तिका)		अशुद्ध भूमि/सम्पत्ति की शान्ति-दर (सबसे प्रति शर्तिका)		शुद्ध भूमि/सम्पत्ति की शान्ति-दर (सबसे प्रति शर्तिका)		शुद्ध भूमि/सम्पत्ति की शान्ति-दर (सबसे प्रति शर्तिका)		शुद्ध भूमि/सम्पत्ति की शान्ति-दर (सबसे प्रति शर्तिका)		शुद्ध भूमि/सम्पत्ति की शान्ति-दर (सबसे प्रति शर्तिका)	
		0 से 200 मीटर तक	प्रति बीघे	0 से 50 मीटर तक	प्रति बीघे	50 मी. से अधिक व 200 मीटर तक	प्रति बीघे	प्रति बीघे	प्रति बीघे	प्रति बीघे	प्रति बीघे	प्रति बीघे	प्रति बीघे	प्रति बीघे	प्रति बीघे	प्रति बीघे	प्रति बीघे
1	A कर्मप्रमाण-बदौनाथ राष्ट्रीय राजमार्ग पर स्थित ग्राम : पनाई मल्ली, पनाई मल्ली, भदरनगर।	600		5700		5350		31700		36000		34000		26000		21000	
		600		5700		5350		31700		36000		34000		26000		21000	
2	B कर्मप्रमाण-बदौनाथ राष्ट्रीय राजमार्ग पर स्थित ग्राम : कर्मप्रमाण, बेगमपुर।	494		4700		4350		30700		33000		31000		26000		21000	
		494		4700		4350		30700		33000		31000		26000		21000	
3	C कर्मप्रमाण-सिमली-ज्योतीकट्ट राष्ट्रीय राजमार्ग पर स्थित ग्राम : बाउली, बरदास, उर्वर, भवाडी, पीतपुर, सिमली, तीली, खडुली।	111		1250		1100		27250		28000		27600		26000		21000	
		111		1250		1100		27250		28000		27600		26000		21000	
		111		1250		1100		27250		28000		27600		26000		21000	
	कर्मप्रमाण-बदौनाथ राष्ट्रीय राजमार्ग पर स्थित ग्राम : कर्मप्रमाण, सिमली-ज्योतीकट्ट राष्ट्रीय राजमार्ग पर स्थित ग्राम : बाउली, बरदास, उर्वर, भवाडी, पीतपुर, सिमली, तीली, खडुली।	111		1250		1100		27250		28000		27600		26000		21000	
		111		1250		1100		27250		28000		27600		26000		21000	
	कर्मप्रमाण-बदौनाथ राष्ट्रीय राजमार्ग पर स्थित ग्राम : कर्मप्रमाण, सिमली-ज्योतीकट्ट राष्ट्रीय राजमार्ग पर स्थित ग्राम : बाउली, बरदास, उर्वर, भवाडी, पीतपुर, सिमली, तीली, खडुली।	111		1250		1100		27250		28000		27600		26000		21000	
		111		1250		1100		27250		28000		27600		26000		21000	

5 पर निकल अधिकारी  
वामोली

15.02.2023

वामोली

4	D	कर्मचार्या-शेडी नोटर मार्ग पर स्थित ग्राम : धनबाडी।	102	900	750	26900	27800	27300	26000	21000
		कर्मचार्या-शेडी नोटर मार्ग पर स्थित ग्राम : शेडी।	102	900	750	26900	27800	27300	26000	21000
		शिराली-शेडेर नोटर मार्ग पर स्थित ग्राम : शेडु मसकी वगैरहा शिराल शिराल।	54	600	550	26600	27600	27000	26000	21000
		बायडुली-शेडुवा नोटर मार्ग पर स्थित ग्राम : बायडुली, शिवापुरा करावुला-मन्ना।	54	600	550	26600	27600	27000	26000	21000
		कर्मचार्या-शिवापुर नोटर मार्ग पर स्थित ग्राम : शाकरी वरग शिवापुर शिवापुर।	54	600	550	26600	27600	27000	26000	21000
		कर्मचार्या-शेडी-शेडी नोटर मार्ग पर स्थित ग्राम : मुनीसगु माकडे-मन्ना, माकडे-मन्ना, करावुला-मन्ना, शिराली, काबीला, सुकाबेरी, गवा, पारनली, शिराली-मन्नी वगैरहा-मन्नी, अशिरारा, कावडारा कुशीय एरसारी वगैरहा-मन्नी, पावुली, काबल दगुगा, शेराली, सुगडी।	54	600	550	26600	27600	27000	26000	21000
5	E	शोनली-कावडारा नोटर मार्ग पर स्थित ग्राम : शोन शिराली, एरकरावुला, शिराली, शिराली, काबुला।	54	600	550	26600	27600	27000	26000	21000
		उज्जवलपुर-शोन नोटर मार्ग पर स्थित ग्राम : शोन व शोन।	54	600	550	26600	27600	27000	26000	21000
		शेवा-शिराली नोटर मार्ग पर स्थित ग्राम : शिराली वरग शिराली, श्रीकडे, बीरल, पावुली, शेराली, शिराली, कावडी, देवल, मन्ना, वगैरहा, बलनाग, सुगण, शिवापुरा, वगैरहा, वगैरहा, गुज्यागिरा।	54	600	550	26600	27600	27000	26000	21000
54	54	शेवा-सुवा नोटर मार्ग पर स्थित ग्राम : सुवा।	54	600	550	26600	27600	27000	26000	21000
		कर्मचार्या-शेडी-शेडी नोटर मार्ग पर स्थित ग्राम : शेराली, कुडुला, वगैरहा, शिराली, वरग, काबी-मन्नी, पावुली वरग, शेराली, पावुली, काबल, श्री, सुकाब, शेराली, वरग, शेडी, शिराली, सुवा।	54	600	550	26600	27600	27000	26000	21000
54	54	कर्मचार्या-काडी-वेडा नोटर मार्ग पर स्थित ग्राम : काबली, शिराली, केर शेडी।	54	600	550	26600	27600	27000	26000	21000

पर 15/05/2023

पर 15/05/2023

पर 15/05/2023

पर 15/05/2023

<p><b>श्रीशै-सर्विधाया शोहरण पर शिरा</b> ग्राम : श्रीशै, सर्विधाया-मन्दा, सर्विधाया-मन्दा।</p>	54	600	550	26600	27600	27000	26000	21000
<p><b>शिवली-श्रीशैशिव शोहरण पर शिरा</b> ग्राम : शिवली, शिवली-मन्दा, शिवली-मन्दा। शिवली-मन्दा।</p>	54	600	550	26600	27600	27000	26000	21000
<p><b>शोहरण-श्रीशैशिव शोहरण पर शिरा</b> ग्राम : शोहरण।</p>	54	600	550	26600	27600	27000	26000	21000
<p><b>कालिदास-श्रीशैशिव शोहरण पर शिरा</b> ग्राम : शिवली, शिवली-मन्दा, शिवली-मन्दा। शिवली-मन्दा।</p>	54	600	550	26600	27600	27000	26000	21000
<p><b>कालिदास-कालिदास-कालिदास</b> <b>शोहरण-शोहरण पर शिरा</b> ग्राम : शिवली, शिवली-मन्दा, शिवली-मन्दा। शिवली-मन्दा, शिवली-मन्दा। शिवली-मन्दा, शिवली-मन्दा। शिवली-मन्दा, शिवली-मन्दा। शिवली-मन्दा, शिवली-मन्दा। शिवली-मन्दा, शिवली-मन्दा। शिवली-मन्दा, शिवली-मन्दा। शिवली-मन्दा, शिवली-मन्दा। शिवली-मन्दा, शिवली-मन्दा। शिवली-मन्दा, शिवली-मन्दा।</p>	37	500	450	26500	27500	26900	26000	21000
<p><b>कालिदास-कालिदास-कालिदास</b> ग्राम : शिवली, शिवली-मन्दा, शिवली-मन्दा। शिवली-मन्दा, शिवली-मन्दा। शिवली-मन्दा, शिवली-मन्दा। शिवली-मन्दा, शिवली-मन्दा। शिवली-मन्दा, शिवली-मन्दा। शिवली-मन्दा, शिवली-मन्दा। शिवली-मन्दा, शिवली-मन्दा। शिवली-मन्दा, शिवली-मन्दा। शिवली-मन्दा, शिवली-मन्दा। शिवली-मन्दा, शिवली-मन्दा।</p>	37	500	450	26500	27500	26900	26000	21000

शिवली अधिकारी  
शिवली

शिवली अधिकारी  
शिवली


15/12/23


15/12/23





5	E	<p>ಶ್ರೀ. ಶೇಖರ, ಪಾಟಾಣಿ, ಕಿರೀಟ, ಕಾಟಾಟಾ ;                  ಪಾಟಾಟಾ-ಪಾಟಾಟಾ, ಕಾಟಾಟಾ-ಪಾಟಾಟಾ ;                  ಪಾಟಾಟಾ-ಪಾಟಾಟಾ ;</p>	43	550	26550	27400	26900	26000	21000
		<p>ಪಾಟಾಟಾ-ಪಾಟಾಟಾ ;                  ಪಾಟಾಟಾ-ಪಾಟಾಟಾ ;</p>	43	550	26550	27400	26900	26000	21000
		<p>ಪಾಟಾಟಾ-ಪಾಟಾಟಾ ;                  ಪಾಟಾಟಾ-ಪಾಟಾಟಾ ;</p>	43	550	26550	27400	26900	26000	21000
		<p>ಪಾಟಾಟಾ-ಪಾಟಾಟಾ ;                  ಪಾಟಾಟಾ-ಪಾಟಾಟಾ ;</p>	43	550	26550	27400	26900	26000	21000
		<p>ಪಾಟಾಟಾ-ಪಾಟಾಟಾ ;                  ಪಾಟಾಟಾ-ಪಾಟಾಟಾ ;</p>	43	550	26550	27400	26900	26000	21000
		<p>ಪಾಟಾಟಾ-ಪಾಟಾಟಾ ;                  ಪಾಟಾಟಾ-ಪಾಟಾಟಾ ;</p>	43	550	26550	27400	26900	26000	21000
		<p>ಪಾಟಾಟಾ-ಪಾಟಾಟಾ ;                  ಪಾಟಾಟಾ-ಪಾಟಾಟಾ ;</p>	43	550	26550	27400	26900	26000	21000
		<p>ಪಾಟಾಟಾ-ಪಾಟಾಟಾ ;                  ಪಾಟಾಟಾ-ಪಾಟಾಟಾ ;</p>	43	550	26550	27400	26900	26000	21000
		<p>ಪಾಟಾಟಾ-ಪಾಟಾಟಾ ;                  ಪಾಟಾಟಾ-ಪಾಟಾಟಾ ;</p>	43	550	26550	27400	26900	26000	21000
		<p>ಪಾಟಾಟಾ-ಪಾಟಾಟಾ ;                  ಪಾಟಾಟಾ-ಪಾಟಾಟಾ ;</p>	43	550	26550	27400	26900	26000	21000
		<p>ಪಾಟಾಟಾ-ಪಾಟಾಟಾ ;                  ಪಾಟಾಟಾ-ಪಾಟಾಟಾ ;</p>	43	550	26550	27400	26900	26000	21000
		<p>ಪಾಟಾಟಾ-ಪಾಟಾಟಾ ;                  ಪಾಟಾಟಾ-ಪಾಟಾಟಾ ;</p>	43	550	26550	27400	26900	26000	21000
		<p>ಪಾಟಾಟಾ-ಪಾಟಾಟಾ ;                  ಪಾಟಾಟಾ-ಪಾಟಾಟಾ ;</p>	43	550	26550	27400	26900	26000	21000
		<p>ಪಾಟಾಟಾ-ಪಾಟಾಟಾ ;                  ಪಾಟಾಟಾ-ಪಾಟಾಟಾ ;</p>	43	550	26550	27400	26900	26000	21000

  
 15.02.2023  
 ಪಾಟಾಟಾ ಪಾಟಾಟಾ  
 ಪಾಟಾಟಾ

  
 15.12.23  
 ಪಾಟಾಟಾ ಪಾಟಾಟಾ  
 ಪಾಟಾಟಾ





तहसील-शैरसींग के प्रमुख मार्ग की दूरी 200 मीटर तक

क्रमांक	ग्राम मार्ग / अड्डा / सारंग मार्ग की दूरी म म उपरोक्त मार्ग	क्षेत्रीय मार्ग / सड़क की वर्गीकरण (सड़क मार्ग की दूरी)			क्षेत्रीय मार्ग / सड़क की वर्गीकरण (सड़क मार्ग की दूरी)			क्षेत्रीय मार्ग / सड़क की वर्गीकरण (सड़क मार्ग की दूरी)			क्षेत्रीय मार्ग / सड़क की वर्गीकरण (सड़क मार्ग की दूरी)	
		0 से 200 मीटर तक	0 से 50 मीटर तक	50 मीटर से अधिक 200 मीटर तक	0 से 200 मीटर तक	0 से 50 मीटर तक	50 मीटर से अधिक 200 मीटर तक	0 से 200 मीटर तक	0 से 50 मीटर तक	50 मीटर से अधिक 200 मीटर तक	क्षेत्रीय मार्ग / सड़क की वर्गीकरण (सड़क मार्ग की दूरी)	क्षेत्रीय मार्ग / सड़क की वर्गीकरण (सड़क मार्ग की दूरी)
1	A कण्डिया-शरीखत राष्ट्रीय राजमार्ग पर स्थित ग्राम-शरीखत शरीखत, कण्डिया, शरीखत।	344	1300	3000	29300	31500	30000	26000	21000			
2	B कण्डिया-शरीखत राष्ट्रीय राजमार्ग पर स्थित ग्राम-शरीखत, शरीखत, कण्डिया, शरीखत।	216	2050	1900	28050	29000	28500	26000	21000			
3	C शरीखत-शरीखत राष्ट्रीय राजमार्ग पर स्थित ग्राम-शरीखत, शरीखत, कण्डिया, शरीखत।	166	1850	1700	27850	28500	28000	26000	21000			
4	D कण्डिया-शरीखत राष्ट्रीय राजमार्ग पर स्थित ग्राम-शरीखत, शरीखत, कण्डिया, शरीखत।	128	1400	1300	27400	28300	27800	26000	21000			
		128	1400	1300	27400	28300	27800	26000	21000			
5	E कण्डिया-शरीखत राष्ट्रीय राजमार्ग पर स्थित ग्राम-शरीखत, शरीखत, कण्डिया, शरीखत।	89	1050	900	27050	28000	27500	26000	21000			
		89	1050	900	27050	28000	27500	26000	21000			

15/01/23  
श.प्र. वि. वि. अधिकारी  
शरीखत

15/1/23  
श.प्र. वि. वि. अधिकारी  
शरीखत

6	F	<p>भाडवाना-देवपुरी मोटर मार्ग पर खिवात ग्राम-साँरागाँव, नैरा वरगा फरकापट्टे, अरावली-मठवा जलसिमा-तस्ता 1।</p>	61	750	650	26750	27500	27000	26000	21000
		<p>नैरागाँव-भाँरका मोटर मार्ग पर खिवात ग्राम-हरागढ़, साँरागाँव वरगा हरागढ़, नैरा, कुरियागाँव, खिवात रावडी, चारकाट, डैगण, साँरागाँव भाँरका, बगुलाबाग-तस्ता, कोट, सामनागढ़, कुारासी-तस्ता, रावकाट ।</p>	61	750	650	26750	27500	27000	26000	21000
		<p>कौशुबाग-राजीवराज राष्ट्रीय राजमार्ग पर खिवात ग्राम- खिवात-तस्ता भाँरका वरगा खिवात, राँरापुर, वरती ।</p>	31	350	300	26350	27400	26800	26000	21000
		<p>भाँरकी-सांगरुवाकाट मोटर मार्ग पर खिवात ग्राम-मुरी वरगा अबलाडी वरगा वरगा कुलागाट, बँरकु, वरगा भाँरकी, बँरकुवाट वरगा, सस्ताडी, वरकरवीर वरती, अरावली, मठवा, खिवात-तस्ता, नैरागाँव-तस्ता, नैरागाँव-तस्ता, वरियावली, वराराडा, वरारागुडी, अरलीगाट्टे, कोरली वरगा वरारावाराड, अरली वरगा, तीस्ता वराराकाट, कस्तुरी वरगा, वराराका वरती, खिवात वरगा, कुनैली वरगा भरती वरगा वरगा, तस्ता, खिवात खिवात कुनैली वरगा वैरावलीगाट्टे, वरारावली, वरारावली, कमाड वरगा भाँरकी, खारवाड वरगा अँरका, नैरा, वराराकाट, मठकाटवाड, फरकापट्टे-तस्ता ।</p>	31	350	300	26350	27400	26800	26000	21000

15.03.2023  
अपर जिला अधिकारी  
वाराणसी

M  
15/12/23  
जिला अधिकाारी  
वाराणसी

7	<p>श्रीरक्षी-महेश्वर मंदिर भूखंड पर          स्थित ग्राम-सिलवडी, परभार          तालुका अमरावती, महाराष्ट्र, सतलुकी,          महाराष्ट्र जिल्हातील शेतमी          भावती क्षेत्रात मातृशेता परभार          तालुका अमरावती, सिलवडी, खडक          तालुका मराठी, भांगुलगाडी,          जिल्हातील खारवली, महराणी,          सतलुकी-मराठी, शेतमी-सतलुकी, कुशी          खारवली-मराठी, उदारीत, कुपलवडी,          महराणी, मराठी।</p>	31	350	300	26350	27400	26800	26000	21000
---	------------------------------------------------------------------------------------------------------------------------------------------------------------------------------------------------------------------------------------------------------------------------------------------------------------------------------------------------------------------------------------------------------------------------------------------------------------------	----	-----	-----	-------	-------	-------	-------	-------

*[Signature]*  
 15.07.2023  
 जिल्हाधिकारी  
 अमरावती

*[Signature]*  
 15/7/23  
 जिल्हाधिकारी  
 अमरावती



<p><b>भांडारान-देवगुडी मोटर मार्ग पर</b>  <b>शिवरा ग्राम-भांडारान</b>          कुमरवन-देवी कुमरवन-मल्ली          कुमरवणी-मल्ली कुमरवणी शिवली          देवगुडी मोट मार्ग फिस्ट सेवा          बहुभाषान-मल्ली, विमानाड,          गीतगुणी देवगुडी, विमानाड,          नीत, तंभण, अवादीवाड, देवगुडी,          आरर रंण गजली विमानाड,          कोरवणीपुड, विमानाड, कोरवण          धारण, विमानाड,          कुमरवन-मल्ली,          कुमरवन-मल्ली।</p>		31	350	300	26350	27400	26800	26000	21000
<p><b>कांधारान-रानीवन राष्ट्रीय</b>  <b>राजमार्ग पर शिवरा</b>          ग्राम-रानी-मल्ली, रानी-मल्ली,          रानी, रानी, विमानाड वगैरे          रानी रानी विमानाड।</p>		31	350	300	26350	27400	26800	26000	21000
<p><b>पंढुरवाडान-कुणीगाड मोटर मार्ग</b>  <b>पर शिवरा ग्राम-कोट</b>          कुणीगाड-मल्ली, कुणीगाड-मल्ली,          कुणीगाड-मल्ली, उरिगनाड,          कुणीगाड-मल्ली कुणीगाड-मल्ली,          मोरन मल्ली, मोरन-मल्ली,          मल्ली, मल्ली, कुणीगाड, विमानाड,          वाडवाडी, कुणीगाड, विमानाड,          विमानाड, विमानाड, विमानाड,          कोरवणी।</p>		31	350	300	26350	27400	26800	26000	21000

15.07.2023  
 अण्डर डिप्टी अडिक्वरी  
 पानीकी

MS  
 15.7.23  
 डिप्टी अडिक्वरी  
 पानीकी

तहसील-नैरसैण की दरें 200 मीटर के बाहर

क्रमांक	पशुपत मार्ग/भीरवा/राजपुर मार्ग की श्रेणी व उनका नाम	कृषि भूमि/समर्पित की सामान्य दर (लाख रुपये प्रति बी)		अकृषि भूमि/समर्पित की सामान्य दर (लाख रुपये प्रति बी)		बहुमंजरीय आवासीय भवन में स्थित आवासीय प्लॉट (पुरुष परिधि दर १०० प्रति वर्ग मीटर)	वाणिज्यिक भवन की दर (पुरुष परिधि दर १०० प्रति वर्ग मीटर)		शैव वाणिज्यिक निर्माण की दर (१०० प्रति वर्ग मीटर)	
		प्रवर्धित दर	प्रवर्धित दर	प्रवर्धित दर	प्रवर्धित दर		दुकान/रेस्टोरेंट/कारागार	अन्य वाणिज्यिक प्रतिष्ठान	रिजल्ट पर	दीनपुरी
1	A नैर, सतिश्याण, कोरियाण, मेहरवासी।	294	2800	28800	30000	29000	26000	21000		
2	B नैर, सतिश्याण, कोरियाण, जैलसी नैर।	183	1750	27750	28500	28000	26000	21000		
3	C मावली, पारनैर, पट्टी लम्गा नैर, कुतली लम्गा सतिश्याण।	150	1600	27600	28400	27900	26000	21000		
4	D सिलंगी, सैवी, शैरनर, रिवाली, गडोली। मनोहरनगर, रंगवाडी, बाला, पयवाडी, सायकोट।	120	1300	27300	28000	27600	26000	21000		
5	E आमरा लम्गा जिनगौर, सनेडा लम्गा जिनगौर, करसी, रिशरखेत-पल्ला। नैरसैण-भरखेडा नैर मार्ग पर स्थित ग्राम-भरखेडा	86	900	26900	27700	27300	26000	21000		
6	F सराईभगीव, नैल लम्गा फरकादे, जलदीरा-मल्ला, जलदीरा-तल्ला। हरनर, जोगेडा लम्गा हरनर, शीमा, बलिश्याणी, सैरिडा, गडोश, मालकोट, टैटुण, लारुटे, धामदेव, बडुभावाण-तल्ला, कोट, लामनगर, कुशरानी-तल्ला, सायकोट।	56	650	26650	27400	26900	26000	21000		

15.01.2023  
Dr. Lalit Singh  
परमेश्वर  
परमेश्वर


15.12.23  
Dr. Lalit Singh  
परमेश्वर  
परमेश्वर


<p>शिमोग-तल्हा, मांडडा लग्ना शिमोग, सुंसेरपूर गादी ।</p>	<p>28</p>	<p>350</p>	<p>26350</p>	<p>27200</p>	<p>26600</p>	<p>26000</p>	<p>21000</p>
<p>भुरी, सेम लग्ना अक्काडा, सेम लग्ना लखंडी, कुलागाड, डेडपूर लग्ना पावादी, लडियाल गांव, लखंडी, पावलवीर, पवादी, अक्काडा, अन्नप, शिमोग-तल्हा नौगांव-तल्हा, नौगांव-तल्हा, लडियाली, गैराडा, पावाडुगी, कालीमदी, कोलणी सेरा, पावागण्ड, डौडिया गांव, तौल्यो, सणकोट, कलपुण्डा, नौगी तेंवावडा सेण, शिमोल सेण, कुलेती लग्ना मरंडा, साक्षेवाड, तलगांव, शैडिया, सिलती, कुमीती रायवन्न, केंतलीभाड, उगातरगा, पय्याणा, कमांद लग्ना गावती, रवागवाड सेरा, कोंडार, नोगण्ड, उलकाण्डे, मटकोटखाल, फरकाण्डे-तल्हा ।</p>	<p>28</p>	<p>350</p>	<p>26350</p>	<p>27200</p>	<p>26600</p>	<p>26000</p>	<p>21000</p>
<p>सिलकोट, परमसाट लग्ना छपाती, मठकोट, संलकोट, मजोडासाट, बरिड्याल लग्ना छपाती, भेलवण्ड, फलेसेरा लग्ना कोंडार, छपाती, लडियालला, खडून लग्ना गावती, भिन्गुलाडी, पाण्ड्याल थालसा, भेरसागांव, रामडी-तल्हा, रामडा-तल्हा, कुडी, करकाण्डे-तल्हा, छडीसेरा, कुणखेत, शैडियाणा, गौल ।</p>	<p>28</p>	<p>350</p>	<p>26350</p>	<p>27200</p>	<p>26600</p>	<p>26000</p>	<p>21000</p>
<p>भारंसेरा, झुगाखेत-तल्हा, झुगाखेत-तल्हा, कुशरानी-तल्हा, कुशरानी विवादी, दशाशिका गांव, काळू बिष्ट सेरा, बाहुयावाण-तल्हा, रिवागाड, बरियाणी, देवलीजगात, रिवाभार, भेल, लखण, कणडाखेडाड, देवपुशी, जागर लग्ना गावती, विन्नसर कोलखीन्याड, विसराखेत, व्हीलख, धारगाड, विन्गण्ड, हुलाणकोट-तल्हा, हुलाणकोट-तल्हा ।</p>	<p>28</p>	<p>350</p>	<p>26350</p>	<p>27200</p>	<p>26600</p>	<p>26000</p>	<p>21000</p>
<p>रघुणी-तल्हा, रघुणी-तल्हा, सरावर भिखाती, विसराखेत उर्ध्व हरसायी, लाट्टेपार, सिलगा ।</p>	<p>28</p>	<p>350</p>	<p>26350</p>	<p>27200</p>	<p>26600</p>	<p>26000</p>	<p>21000</p>

7  
6

अपर दिनांक 15.02.2023  
 वारांडी  
 विसाधिकारी  
 वारांडी




  
 15.02.2023  
 पर निवा अधिकाारी  
 सप्तरी

  
 5/2/23  
 निवा अधिकाारी  
 सप्तरी

रहस्यील-आदिबदी के प्रमुख मार्ग की दरें 200 मीटर तक

क्रमांक	प्रमुख मार्ग / मोहल्ले / रास्ताएं ग्रामी की स्थिति एवं वर्तमान नाम	अक्षिण गति / समोच्च की सामान्य दर (प्रति एक एकड़)		अक्षिण गति / समोच्च की सामान्य दर (प्रति एक एकड़)		कुल/रेटिफिकेशन/आवकिया	अन्य वाणिज्यिक आवकिया	मिटर घरा	दीर्घघरा
		0 से 200 मीटर तक	0 से 50 मीटर तक	50 मीटर से अधिक व 200 मीटर तक	मिटर घरा दर 50 प्रति मीटर				
1	A देवलकोट-आदिबदी मोटर मार्ग पर स्थित ग्राम : आदीबेरा एवं आदिबदी।	111	1250	1200	27250	28000	27500	26000	21000
		111	1250	1200	27250	28000	27500	26000	21000
2	B देवलकोट-आदिबदी मोटर मार्ग पर स्थित ग्राम : भलली, डीम, शिवमनरी, खालकोट, बरकोर, मरली, कुंगा, कोर, दरकोली।	78	900	800	26900	27900	27400	26000	21000
		55	650	600	26650	27500	27000	26000	21000
3	C देवलकोट-आदिबदी मोटर मार्ग पर स्थित ग्राम : कण्ड, सरगा, कोसुवा, कौतुवा, आदीबेरा, डी, वना, दरकोली, बदेम, देवाली, मदिमाल, शिवार, मीनीकडुवा।	55	650	600	26650	27500	27000	26000	21000
		55	650	600	26650	27500	27000	26000	21000
	नौटी-देवाली मोटर मार्ग पर स्थित ग्राम : मरली, डीम, सरगा, बिरसान, कभलोली, गुनगाँव।	55	650	600	26650	27500	27000	26000	21000
		55	650	600	26650	27500	27000	26000	21000

1501.2023  
1501.2023  
07 डिसेंबर अदिकाशी  
संगोली

1512123  
अदिकाशी  
संगोली

4	D	<p>देवकोट-आदिवादी मोटर मार्ग पर                  स्थित ग्राम : देवकोटग्राम, नरवी,                  दोन पडवार, शिरगा, सुवादी, सुनार,                  शिरोली, मणवार तेल, कंठार, हरोली,                  मन्तपुर, गुणद, सीना, रिठाना,                  गुडगाव, मणिसादी नरवी।</p>	29	350	300	26350	27400	26900	26000	21000
		<p>नंदरीण-आदिवादी मोटर मार्ग पर                  स्थित ग्राम : शिरोली, कंठार,                  नरवाणी नरवी, नरवाणी नरवी,                  मणिसादी।</p>	29	350	300	26350	27400	26900	26000	21000
		<p>नीटी-दीवाणी मोटर मार्ग पर (स्थित                  ग्राम : नंदरीण, वरडे।)</p>	29	350	300	26350	27400	26900	26000	21000
		<p>आदिवादी-बडैर मोटर मार्ग पर                  स्थित ग्राम : शिरोली।</p>	29	350	300	26350	27400	26900	26000	21000
		<p>नंदरीण-दीवाणी मोटर मार्ग पर                  स्थित ग्राम : शिरोली।</p>	29	350	300	26350	27400	26900	26000	21000
		<p>आदिवादी-नंदरीण मोटर मार्ग पर                  स्थित ग्राम : शिरगा, नरवी, नरवी,                  नरवी, नरवी, नरवी, नरवी, नरवी,                  नरवी, नरवी, नरवी, नरवी, नरवी,                  शिरोली, नरवाडी, शिरोली, नरवी,                  मणिसादी, नरवी, शिरोली।</p>	29	350	300	26350	27400	26900	26000	21000

15.02.2023  
 पर जिला अधिकाारी  
 धर्मोली

21/1/23  
 निर्याधिक्कारी  
 धर्मोली



तहसील-आदिबंदी की दरें 200 मीटर से बाहर

क्रमक	प्रमुख मार्ग/मैहिल्लों/राजस्व मार्गों की श्रेणी एवं उनका नाम	कृषि भूमि/सम्पत्ति की सामान्य दर (लाख रुपये प्रति हेै)		अकृषि भूमि/सम्पत्ति की सामान्य दर (लाख रुपये प्रति वर्गमीटर)		बाहुल्यवर्तीय आवासीय भवन में स्थित आवासीय परसै (सुपर परिसा दर रु० प्रति वर्ग मीटर)		वाणिज्यिक भवन की दर (सुपर परिसा दर रु० प्रति वर्ग मीटर)		शर वाणिज्यिक निमाण की दर (रु० प्रति वर्गमीटर)				
		200 मीटर से बाहर	प्रचलित दर	200 मीटर से बाहर	प्रचलित दर	प्रचलित दर	प्रचलित दर	प्रचलित दर	अन्य वाणिज्यिक प्रतिष्ठान प्रचलित दर	प्रचलित दर	प्रचलित दर			
1	A आलीखेर उर्क आदिबंदी	78	प्रचलित दर	1100	प्रचलित दर	27100	प्रचलित दर	27700	प्रचलित दर	27300	प्रचलित दर	26000	प्रचलित दर	21000
		78	प्रचलित दर	1100	प्रचलित दर	27100	प्रचलित दर	27700	प्रचलित दर	27300	प्रचलित दर	26000	प्रचलित दर	21000
2	B भलसी, जैम, शैलामगरी, स्थालकोट, डमकर, नगली, कुंणा, खेत, बूराखाली।	56	प्रचलित दर	750	प्रचलित दर	26750	प्रचलित दर	27500	प्रचलित दर	27000	प्रचलित दर	26000	प्रचलित दर	21000
		56	प्रचलित दर	750	प्रचलित दर	26750	प्रचलित दर	27500	प्रचलित दर	27000	प्रचलित दर	26000	प्रचलित दर	21000
3	C कण्ड लरगा कौसुवा, कौसुवा, अरपीमज्जमरी, मया, दरमोली, बरुध, किरसात, ऐखाडी, मटियाला, गिराड, मीनीडडुवा, खेती लरगा किरसात, कफलोडी, पुनगौव।	44	प्रचलित दर	550	प्रचलित दर	26550	प्रचलित दर	27300	प्रचलित दर	26900	प्रचलित दर	26000	प्रचलित दर	21000
		44	प्रचलित दर	550	प्रचलित दर	26550	प्रचलित दर	27300	प्रचलित दर	26900	प्रचलित दर	26000	प्रचलित दर	21000
		44	प्रचलित दर	550	प्रचलित दर	26550	प्रचलित दर	27300	प्रचलित दर	26900	प्रचलित दर	26000	प्रचलित दर	21000

15.08.2023  
 जिलाधिकारी  
 यमोली

M  
 15/8/23  
 जिलाधिकारी  
 यमोली

4 D	सिमलीलगा नगरी, पेन, फडाव, सिराणा, रवडोली, सुनार, सिरांती, गुण्डार येरा, कोडा, हरगाव, मलमुड, सुगड, नीना, रिठोला, गुरुवगड, मतिग्याडी मल्ली	25	300	26300	27100	26700	26000	21000
	निरांती, बैनाला, कल्याणी मल्ली, कल्याणी तल्ली, भटकावली ।	25	300	26300	27100	26700	26000	21000
	दलियाणा, जखेट ।	25	300	26300	27100	26700	26000	21000
	निरांती	25	300	26300	27100	26700	26000	21000
	विरीड	25	300	25300	27100	26700	26000	21000
	सिरणा, रंती, बेडी मल्ली, बेडी तल्ली, हुगडा येरा, वापती भावसी, वेङ्गवगड रिठोला, निरांती, लंगटाई, शिमा, पुरा, धनियाणा, डाटा, सिराणा।	25	300	26500	27100	26700	26000	21000

15.02.2023  
 जिल्हाधिकारी  
 धर्मोळी

M  
 15/2/23  
 जिल्हाधिकारी  
 धर्मोळी

तहसील जोशीमठ जनपद चमोली के प्रमुख मार्गों की सार्वजनिक दरें

क्र. सं.	प्रमुख मार्ग/मोल्ता/रिवाज ग्राम	प्रमुख मार्ग	राजस्व ग्रामों के नाम	क्षेत्री	क्षेत्री प्रति बीघा दर (सकल काल प्रति बीघा)			क्षेत्री प्रति बीघा दर (सकल काल प्रति बीघा)	क्षेत्री प्रति बीघा दर (सकल काल प्रति बीघा)	सकल काल प्रति बीघा दर (सकल काल प्रति बीघा)		क्षेत्री प्रति बीघा दर (सकल काल प्रति बीघा)	
					0 से 50 बीघा तक	50 बीघा से 200 बीघा तक	200 बीघा से 500 बीघा तक			सकल काल प्रति बीघा दर (सकल काल प्रति बीघा)	क्षेत्री प्रति बीघा दर (सकल काल प्रति बीघा)	क्षेत्री प्रति बीघा दर (सकल काल प्रति बीघा)	क्षेत्री प्रति बीघा दर (सकल काल प्रति बीघा)
1	2	3	4	5	6	7	8	9	10	11	12	13	
1	A	राष्ट्रीय राजमार्ग-07	1.श्री बदौनाथ, 2.बागणी जोशीमठ.	नगरीय	1458	17550	15660	44850	52355	50555	27300	21100	
2	B	जोशीमठ -बदौनाथ राष्ट्रीय राजमार्ग-07	वाहद नं-0-1 गणेशिनगर वाहद नं-0-2 पैका मारवाडी वाहद नं-0-3 लोहार बाजार वाहद नं-0-4 सिंहरा वाहद नं-0-5 मनोहरबाग वाहद नं-0-6 अरुण बाजार वाहद नं-0-7 सुनील	नगरीय	288	3105	2990	29105	33120	31395	26000	21000	
3	C	लिक मोटर मार्ग	1.जौली लगा जोशीमठ. 2.जोशीमठ लगा सलह	नगरीय	244	2990	2645	28990	32545	30705	26000	19665	
4	D	जोशीमठ -मोल्ता मोटर राजमार्ग	वाहद नं-0-9 रविग्राम वाहद नं-0-8 परसाही	नगरीय	193	2070	1840	27945	30015	28290	25875	18055	
5	E	जोशीमठ -बदौनाथ राष्ट्रीय राजमार्ग-07	पाण्डुकोर, मणगा	अर्ध-नगरीय	137	1495	1380	19435	27945	26220	17940	18055	

15.02.2023  
अपर तहसील अधिकारी  
चमोली

15.12.23  
निर्वाहिकारी  
चमोली



तहसील जोशीमठ जनपद चमोली क्षेत्र की सार्वजनिक दरें।

क्र. सं०	प्रमुख मार्ग / मोहल्ला / राजस्व ग्रामों के नाम	कृषि भूमि की दर (लाख रु० प्रति हे०)	शकृषि भूमि की दर (रु० प्रति वर्ग मीटर)	बहुमंजिलीय व आवासीय भवन में स्थित अवस्थित पक्के/सुपर परिसर प्रतिवर्ग मीटर रु० में)	वाणिज्यिक भवन की दर (रु० प्रति हे०) / कार्यालय	अन्य वाणिज्यिक प्रतिष्ठान	नगर वाणिज्यिक प्रभाग क्षेत्रों परका	निर्माण दर (रु० प्रति वर्ग मीटर)
1	1. श्री बदीनाथ, 2. बागवती	4	5	6	7	8	9	
1	A जोशीमठ, वार्ड नं०-1 गणेशनाथ वार्ड नं०-2 टीका भाखरी वार्ड नं०-3 लोखर बाजार वार्ड नं०-4 शिवधर वार्ड नं०-5 मनोहरबाग वार्ड नं०-6 अथर बाजार वार्ड नं०-7 सुनील	1199	14580	41880	52355	50555	27300	21100
2	B	236	2530	28530	33120	31395	26000	21000
3	C 1. जौली लगा जोशीमठ, 2. जोशीमठ लगा सलह	200	2415	28415	32545	30705	26000	19665
4	D वार्ड नं०-9 शिवधर वार्ड नं०-8 परसाशी	152	1725	27600	30015	28290	25875	18055
5	E 1. पारबुकरधर, 2. गणगा	92	1035	24610	25990	24495	23575	17020
		116	1265	19205	27945	26220	17940	18055

अपर निरिक्षक एम.के.एस.

जिलाधिकारी चमोली

15.02.2023

15.12.23

तहसील जोशीमठ जनपद चमोली के क्षेत्रों की सिकल दरें।

BHO श्री0 पुस्त वारे ग्राम क्षेत्र	प्रमुख मार्ग	राजस्व ग्रामों के नाम	क्षेत्री	क्षेत्र भूमि की दर (लाख रु0 प्रति हे0)			अक्षेत्र भूमि की दर (रु0 प्रति वर्ग मीटर)			वाणिज्यिक भवन व आवासीय भवन में स्थित आवासीय परदे/ सुपर एरिया प्रतिवर्ग मीटर रु0 में)	वाणिज्यिक भवन की दर (सुपर एरिया प्रति वर्ग मीटर रु0 में)		शैर वाणिज्यिक निर्माण दर (प्रति वर्ग मीटर रु0 में)	
				200 मीटर तक	0 से 50 मीटर तक	50 मीटर से 200 मीटर तक	वाणिज्यिक भवन की दर (सुपर एरिया प्रतिवर्ग मीटर रु0 में)	आवासीय भवन की दर (प्रतिवर्ग मीटर रु0 में)	प्रथम क्षेत्री परका (दिनांक)		द्वितीय क्षेत्री (दिनांक)			
1	2	3	4	5	6	7	8	9	10	11	12			
		1.राजवन, 2.ब्राक, 3.कुपडीकोला, 4.दिलाराद, 5.सतारती, 6.लारा, 7.गैर, 8.जुवावाक, 9.मयूर, 10.जुवापुरा चकला, 11.शैनी चक लारा, 12.शैनी चक सुमाई, 13.शैनी गाव	ग्रामीण	97	1150	1035	25645	26565	24955	24495	17595			
1	A	जोशीमठ मलसी मीटर मार्ग	ग्रामीण	97	1150	1035	25645	26565	24955	24495	17595			
2	B	जोशीमठ मलसी मीटर मार्ग	ग्रामीण	97	1150	1035	25645	26565	24955	24495	17595			
3	C	राष्ट्रीय राजमार्ग 07	ग्रामीण	64	805	690	24955	25530	24035	24150	17365			
4	D	राष्ट्रीय राजमार्ग 07	ग्रामीण	64	805	690	24955	25530	24035	24150	17365			
5	E	राष्ट्रीय राजमार्ग 07	ग्रामीण	63	805	690	24725	25415	23805	23920	17250			

15.02.2023

15/12/23

अपर जिला अधिकारी  
चमोली

जिलाधिकारी  
चमोली


6	F	जोशीपठ मराठी मोटर मार्ग	1.देवी, 2.रुद्रगण, 3. गौरीगा, 4.पुण, 5.देवरा, 6. कौवा, 7.मराठी, 8.कैलासगुह, 9.गुरुकुली, 10. देवरा, 11.करंजिगा, 12.बापु, 13.गणेशादी,	ग्रामीण	55	690	575	24955	24725	23805	24265	17365
7	G	जोशीपठ मराठी मोटर मार्ग	1.देवी रंगा बाई, 2.देवी, 3.साला, 4.त्यागीबाबा, 5. बाई, 6.देवगा, 7.गुरा, 8. सायकू, 9.बाई, 9.बाई	ग्रामीण	51	575	460	24610	25070	23460	24035	17135
8	H	जोशीपठ मराठी मोटर मार्ग	1.देवी, 2.करवी, 3. धारवा, 4.गुण, 5. काला, 6.बाबाबाबा, 7. पुता, 8.बाबा, 9.किशुण, 10.बाबाबा, 11.बाबा रंगा, 12.गणेश, 13. मोता, 14.बाबा, 15.बाबा, 16.बाबा, 17.बाबा, 18.बाबा, 19.बाबा, 20.बाबा	ग्रामीण	33	575	460	22195	22310	20930	21620	15410
9	I	जोशीपठ मराठी मोटर मार्ग	1.गुण, 2.बाबा, 3. करवी गाव	ग्रामीण	51	575	460	24610	25070	23460	24035	17135


15.01.2023  
अपर जिका अधिकारी  
समोली

15/1/23  
जिलाधिकारी  
समोली



10	J	<p>जोशिमिर महाराष्ट्र जिल्हा मोटर मार्ग</p> <p>1. गवस, 2. भेवणा, 3. 4. कुर्दशाही, 5. धा वक लाला, 6. मुगाही, कागाही, 7. बदलेश, 8. यतारा, 9. मोरगा वक लाला, 10. जोशिमिर, 11. धागा, 12. देरा, 13. लाला लाला, 14. जना मजला, 15. चानावेली, 16. गीठ रंगा खेरा, 17. गिराही, 18. दादणी, 19. हीरी, 20. लोणे, 21. तांदी, 22. पंढरगा वरद पोखरी, 23. राणी</p>	ग्रामीण	31	460	345	21620	21965	20470	21160	15180
----	---	-----------------------------------------------------------------------------------------------------------------------------------------------------------------------------------------------------------------------------------------------------------------------------------------------------------------------------------------------------------	---------	----	-----	-----	-------	-------	-------	-------	-------

  
 15.02.2023  
 अणुप जिला अधिकाारी  
 चणोली

  
 15/12/23  
 जिलाधिकारी  
 चणोली

ताहसील जोशीमठ जनपद चमोली क्षेत्र की सार्विक दरें ।

क्रमांक	प्रमुख मार्ग	प्रमुख मार्ग / मोहल्ला / खानसरा ग्रामों के नाम	क्षेत्रीय भूमि की दर (लाख रु० प्रति हे०)		अक्षरी भूमि की दर (ला० प्रति वर्ग मीटर)		बहुमंजिलीय व आवासीय भवन में स्थित आवासीय पर्यट (सुपर पर्यट) प्रतिवर्ग मीटर (रु० में)	वाणिज्यिक भवन की दर (सुपर पर्यट) प्रति वर्ग मीटर (रु० में)		शैव वाणिज्यिक निगमों की दर (प्रति वर्ग मीटर)	शैव वाणिज्यिक निगमों की दर (प्रति वर्ग मीटर)
			200 मीटर से अधिक	200 मीटर से अधिक	दुकान / रेस्टोरेंट / शोरूम / कार्यालय	अन्य वाणिज्यिक प्रतिष्ठान					
1	2	3	4	5	6	7	8	9	10		
		1. तपोवन, 2. बक, 3. कुपडीखोला, 4. हिलाराद, 5. चमोली, 6. लाला, 7. गेहर, 8. जुआवावाक, 9. भादुल, 10. जुआवावाक, 11. देवी चक लाला, 12. देवी चक सुगाई, 13. नीली गाँव	73	880	25375	25410	23870	24495	17595		
2	B	1. रिनी,	76	920	25415	26565	24955	24495	17595		
3	C	1. भादवाडी चक एरवी, 2. टंगापी मन्दी, 3. नीलीवाक, 4. देवी, 5. सेला	45	550	24700	24420	22990	24150	17365		
4	D	1. एरवी, 2. टंगापी मन्दी, 3. मुलावकोटी, 4. लंगली, 8. देला, 14. जलवावाक	47	575	24725	25530	24035	24150	17365		
5	E	1. अरुडी-एरवी, 2. खीय-भुमानाएरवी-शैवाकुली, 3. शैवी, 4. युलगा, 5. खंडावर	44	550	24470	24310	22770	23920	17250		

15.01.2025  
अपर डिप्टी सहायक सार्विक चमोली

15.12.25  
निरीक्षक चमोली

41

		1.नेरा, 2.कडगाव, 3.नीरवा, 4.गुण, 5.सोला, 6.सोला, 7.दोरी, 8.धोसापुर, 9.जुगुंदी, 10.पोरा वस-भरुंदी, 11.करमिया गां. 12.कापा, 13.गजगाडी,	44	440	24705	23650	22770	24265	17365
6	F								
		1.तीर्थी वस गां. 2.श्री, 3.रावरा, 4.जगदीशिंग, 5.बादं, 6.देवराग, 7.जुगाव, 8.रावडे कुशी, 9.दोरी	37	330	24365	23980	22440	24035	17135
7	G								
		1.दोरी, 2.कराडी 3.धारापु, 4.जुगाव, 5.सकरीज, 6.वसुंधीगाव, 7.पुला, 8.सकावा, 9.सिंगावा, 10.दोभांगीरी, 11.काणा वस धोभांगीरी, 12.गाव, 13.शेवला, 14.वारा, 15.सकी वस वरा, 16.देव वस वरा.	24	330	21950	21340	20020	21620	15410
8	H								
		3.गुगाव, 7.वरा, 1.कराडी गाव							
9	I		39	345	24380	25070	23460	24035	17135
		1.गवळ, 2.नेरगाव, 3.दोराडी, 4.कुदुभांगी, 5.देग वस नागा, 6.दुगाडी, 7.कावाडी, 8.सकरीज, 9.दोरा वस वरा, 10.नीरावारी, 11.काणा, 12.दो, 13.वस वस, 14.वस वस, 15.दोभांगीरी, 16.श्री वस वस, 17.दोरी, 18.काणा, 19.दोरी, 20.दोरा, 21.दोरी, 22.दोरी वस वस, 23.दोरी							
10	J		21	330	21490	21010	19580	21160	15180

15.07.2023  
 अणु निकां अहिकारी  
 वमोली  
 जिलाधिकारी  
 वमोली







तहसील कराली के ग्रामीण पर 200 मीटर के बाहर स्थित क्षेत्र

श्रेणी	ग्राम नाम / Old name / स्थान नाम का नाम	3	4	5	6	ग्रामीण क्षेत्र के बाहर स्थित क्षेत्र			10
						7	8	9	
			ग्राम पंचायत / स्थिति की श्रेणी के नाम के साथ मिले हैं	अवधि ग्राम / स्थिति की श्रेणी के साथ मिले हैं	ग्राम पंचायत / स्थिति के नाम के साथ मिले हैं	ग्राम पंचायत / स्थिति के नाम के साथ मिले हैं	ग्राम पंचायत / स्थिति के नाम के साथ मिले हैं	ग्राम पंचायत / स्थिति के नाम के साथ मिले हैं	ग्राम पंचायत / स्थिति के नाम के साथ मिले हैं
1	A	राजपुरा रूट	79	1000	20200	28000	27500	26000	21000
		ग्राम रूट	79	1000		28000	27500	26000	21000
		बाराही	68	800		27500	27000	26000	21000
		डंगर	68	800		27500	27000	26000	21000
		रुट	68	800		27500	27000	26000	21000
		भुवनेश्वर	68	800		27500	27000	26000	21000
		अहमदाबाद	63	700		27000	26500	26000	21000
		राजपुरा रूट	63	700		27000	26500	26000	21000
		नरसिंह की भुवनेश्वर रूट	42	700		27000	26500	26000	21000
		दीवडावा	63	700		27000	26500	26000	21000
2	B	ग्राम	42	700	19100	27000	26500	26000	21000
		ग्राम	42	700		27000	26500	26000	21000
		ग्राम	63	700		27000	26500	26000	21000
		ग्राम	63	700		27000	26500	26000	21000
		ग्राम	63	700		27000	26500	26000	21000
		ग्राम	63	700		27000	26500	26000	21000
		ग्राम	63	700		27000	26500	26000	21000
		ग्राम	63	700		27000	26500	26000	21000
		ग्राम	63	700		27000	26500	26000	21000
		ग्राम	63	700		27000	26500	26000	21000
3	C	राजपुरा रूट	63	700	19650	27000	26500	26000	21000
		नरसिंह की भुवनेश्वर रूट	42	700		27000	26500	26000	21000
		दीवडावा	63	700		27000	26500	26000	21000
		ग्राम	42	700		27000	26500	26000	21000
		ग्राम	63	700		27000	26500	26000	21000
		ग्राम	63	700		27000	26500	26000	21000
		ग्राम	63	700		27000	26500	26000	21000
		ग्राम	63	700		27000	26500	26000	21000
		ग्राम	63	700		27000	26500	26000	21000
		ग्राम	63	700		27000	26500	26000	21000
4	D	ग्राम रूट	42	600	18650	27000	26500	26000	21000
		अहमदाबाद	42	600		27000	26500	26000	21000
		नरसिंह की भुवनेश्वर रूट	42	600		27000	26500	26000	21000
		अहमदाबाद	42	600		27000	26500	26000	21000
		अहमदाबाद	42	600		27000	26500	26000	21000
		अहमदाबाद	42	600		27000	26500	26000	21000
		अहमदाबाद	42	600		27000	26500	26000	21000
		अहमदाबाद	42	600		27000	26500	26000	21000
		अहमदाबाद	42	600		27000	26500	26000	21000
		अहमदाबाद	42	600		27000	26500	26000	21000
5	E	राजपुरा रूट	42	600	19000	27000	26500	26000	21000
		अहमदाबाद	42	600		27000	26500	26000	21000
		नरसिंह की भुवनेश्वर रूट	42	600		27000	26500	26000	21000
		अहमदाबाद	42	600		27000	26500	26000	21000
		अहमदाबाद	42	600		27000	26500	26000	21000
		अहमदाबाद	42	600		27000	26500	26000	21000
		अहमदाबाद	42	600		27000	26500	26000	21000
		अहमदाबाद	42	600		27000	26500	26000	21000
		अहमदाबाद	42	600		27000	26500	26000	21000
		अहमदाबाद	42	600		27000	26500	26000	21000
6	F	राजपुरा रूट	42	500	18600	27000	26500	26000	21000
		अहमदाबाद	42	500		27000	26500	26000	21000
		नरसिंह की भुवनेश्वर रूट	42	500		27000	26500	26000	21000
		अहमदाबाद	42	500		27000	26500	26000	21000
		अहमदाबाद	42	500		27000	26500	26000	21000
		अहमदाबाद	42	500		27000	26500	26000	21000
		अहमदाबाद	42	500		27000	26500	26000	21000
		अहमदाबाद	42	500		27000	26500	26000	21000
		अहमदाबाद	42	500		27000	26500	26000	21000
		अहमदाबाद	42	500		27000	26500	26000	21000

2. पर निम्नलिखित कार्यवाही  
 15.01.2023  
 समोकी

M  
 जिलाधिकारी  
 समोकी



45

7	G	दस्तावेज शुल्क	35	400	27000	26500	26000	21000		
		मार्ग	15	400	27000	26500	26000	21000		
		शुल्क	35	400	27000	26500	26000	21000		
		सर्वेक्षण शुल्क	35	400	27000	26500	26000	21000		
		सर्वेक्षण शुल्क	35	400	27000	26500	26000	21000		
		सर्वेक्षण शुल्क	35	400	27000	26500	26000	21000		
		सर्वेक्षण शुल्क	35	400	27000	26500	26000	21000		
		सर्वेक्षण शुल्क	35	400	27000	26500	26000	21000		
		सर्वेक्षण शुल्क	35	400	27000	26500	26000	21000		
		सर्वेक्षण शुल्क	35	400	27000	26500	26000	21000		
		सर्वेक्षण शुल्क	35	400	27000	26500	26000	21000		
		सर्वेक्षण शुल्क	35	400	27000	26500	26000	21000		
		सर्वेक्षण शुल्क	35	400	27000	26500	26000	21000		
		सर्वेक्षण शुल्क	35	400	27000	26500	26000	21000		
		सर्वेक्षण शुल्क	35	400	27000	26500	26000	21000		
		सर्वेक्षण शुल्क	35	400	27000	26500	26000	21000		
		सर्वेक्षण शुल्क	35	400	27000	26500	26000	21000		
		सर्वेक्षण शुल्क	35	400	27000	26500	26000	21000		
		8	H	सर्वेक्षण शुल्क	26	350	19000	19665	26000	21000
				सर्वेक्षण शुल्क	26	350	19000	19665	26000	21000
सर्वेक्षण शुल्क	26			350	19000	19665	26000	21000		
सर्वेक्षण शुल्क	26			350	19000	19665	26000	21000		
सर्वेक्षण शुल्क	26			350	19000	19665	26000	21000		
सर्वेक्षण शुल्क	26			350	19000	19665	26000	21000		
सर्वेक्षण शुल्क	26			350	19000	19665	26000	21000		
सर्वेक्षण शुल्क	26			350	19000	19665	26000	21000		
सर्वेक्षण शुल्क	26			350	19000	19665	26000	21000		
सर्वेक्षण शुल्क	26			350	19000	19665	26000	21000		
		17800								

अपर दिनांक 15.01.2025  
 एम.टी.एस.  
 जिलाधिकारी

एम.टी.एस.  
 जिलाधिकारी  
 पनाली



तहसील नारायणवाड़ प्रमुख मार्ग पर 200 मीटर के अन्दर स्थित क्षेत्र।

क्र	प्रमुख मार्ग / मोहल्लों / राजस्व ग्रामों की श्रेणी	प्रमुख मार्ग / मोहल्लों / राजस्व ग्रामों के नाम	कृषि भूमि / सम्पत्ति की सामान्य दर लाख रुपये प्रति हे०	अकृषि भूमि / सम्पत्ति की सामान्य दर रुपये प्रति वर्ग मीटर	अकृषि भूमि / सम्पत्ति की सामान्य दर रुपये प्रति वर्ग मीटर	वहुभाजिला आवासीय भवन में स्थित आवासीय फ्लैट (सुपर एरिया दर रू० प्रति वर्ग मीटर	वाणिज्यिक भवन की दर (सुपर एरिया दर रू० प्रति वर्ग मीटर		गैर वाणिज्यिक निर्माण की दर (रू० प्रति वर्ग मीटर					
							दुकान / रेस्टोरेन्ट / कार्यालय	अन्य वाणिज्यिक प्रतिष्ठान	लिन्टर पोश	टीनपोश				
1	2	3	4	5	6	7	8	9	10	11	12			
1	प्रमुख मार्ग कर्णप्रयाग ग्वालदम मोटर मार्ग	A	केवर तल्ता	100	1200	1000	वर्तमान दर	वर्तमान दर	वर्तमान दर	वर्तमान दर	वर्तमान दर			
			कटालीगाड	100	1200	1000		27700	27500	26000	21000			
			नारायणवाड़	100	1200	1000		27700	27500	26000	21000			
			पली	100	1200	1000		27000	27500	26000	21000			
			हरमनी तल्ली	78	900	750		27500	27000	26000	21000			
			B			17000								
			C			19100								
			नलगांव सिरगुर	54	700	550		26800	26800	26000	21000			
			नौठा	54	700	550		26800	26800	26000	21000			
			बैनोली तल्ली	54	700	550		26800	26800	26000	21000			
भिडतौली	54	700	550	26800	26800	26000	21000							
दीणागांव	54	700	550	26800	26800	26000	21000							
झंगेरगांव	54	700	550	26800	26800	26000	21000							
भगोली	54	700	550	26800	26800	26000	21000							
असेड	54	700	550	26800	26800	26000	21000							
नलगांव कटाकोट	54	700	550	26800	26800	26000	21000							
परखाल	54	700	550	26800	26800	26000	21000							

अपर जिला कार्यालय  
दमोली

15.02.2023

नारायणवाड़

दमोली



118

	D	मीन	59	750	550	19100	26800	26800	26000	21000
4	90 मार्ग कर्णप्रयाग-ग्वालदम मोटर मार्ग	आली	59	750	550	19100	26800	26800	26000	21000
	नारायणबागड-कोब मोटर मार्ग	पालघुभी	51	600	500	17900	26500	26200	26000	21000
5	नारायणबागड-कोब मोटर मार्ग	बेडूला	51	600	500	17900	26500	26200	26000	21000
	नारायणबागड-कोब मोटर मार्ग	लेगुना	51	600	500	17900	26500	26200	26000	21000
	नारायणबागड-कोब मोटर मार्ग	कोब	51	600	500	17900	26500	26200	26000	21000
	नारायणबागड-परखाल मोटर मार्ग	सिमली	44	600	450	18500	26500	26200	26000	21000
	नारायणबागड-डुंग्री मोटर मार्ग	सिलकोटी	44	600	450	18500	26500	26200	26000	21000
	परखाल-रैस चौपला मोटर मार्ग	रैस	44	600	450	18500	26500	26200	26000	21000
		चौपला	44	600	450	18500	26500	26200	26000	21000
		चलियापणी	44	600	450	18500	26500	26200	26000	21000
		डुंग्रीकडाकोट	44	600	450	18500	26500	26200	26000	21000
6	नारायणबागड-परखाल-डुंग्री मोटर मार्ग	रतनी	44	600	450	18500	26500	26200	26000	21000
		केबरसल्ला	44	600	450	18500	26500	26200	26000	21000
		जुनेर	44	600	450	18500	26500	26200	26000	21000
		रैगाव	44	600	450	18500	26500	26200	26000	21000
		बनेला	44	600	450	18500	26500	26200	26000	21000
		चिरोना	44	600	450	18500	26500	26200	26000	21000
		बैडुला	44	600	450	18500	26500	26200	26000	21000
		काण्डा ग्वाड	44	600	450	18500	26500	26200	26000	21000
7	नारायणबागड-भटियाणा मोटर मार्ग	भटियाणा	41	500	450	18600	26500	26200	26000	21000
		भुलकाणी ग्वाड	41	500	450	18600	26500	26200	26000	21000
		भगोटा	41	500	450	18600	26500	26200	26000	21000
		सीरी	41	500	450	18600	26500	26200	26000	21000
		जाख	41	500	450	18600	26500	26200	26000	21000
		बूंगा	41	500	450	18600	26500	26200	26000	21000
		किमोली	41	500	450	18600	26500	26200	26000	21000
		रवान तल्ला	41	500	450	18600	26500	26200	26000	21000
		आगतोली	41	500	450	18600	26500	26200	26000	21000
		नारायणबागड-परखाल सिलोडी मोटर मार्ग	41	500	450	18600	26500	26200	26000	21000

15.02.2023

15.12.23



8	नारायणवागड-परखाल सिलोडी मोटर मार्ग	H	मौनवाड	33	450	350	17500	26500	26200	26000	21000
	नारायणवागड-परखाल सिलोडी मोटर मार्ग I		सिलोडी	33	450	350		26500	26200	26000	21000
	पती-हंसकोटी मोटर मार्ग		सैनार	33	450	350		26500	26200	26000	21000
			विरमाल गांव	33	450	350		26500	26200	26000	21000
			जखवालकोट	33	450	350		26500	26200	26000	21000
			पाली तल्ली	33	450	350		26500	26200	26000	21000
			बुवारकोट	33	450	350		26500	26200	26000	21000
			रिठिया मल्ला	33	450	350		26500	26200	26000	21000
			विनायक	33	450	350		26500	26200	26000	21000
			पाली मल्ली	33	450	350		26500	26200	26000	21000
			फारकोट	33	450	350		26500	26200	26000	21000
			कोथरा	33	450	350		26500	26200	26000	21000
			जाख लग्रा सैज	33	450	350		26500	26200	26000	21000
			सोल्टा	33	450	350		26500	26200	26000	21000
			लोदला	33	450	350	17500	26500	26200	26000	21000
			वलियापाणी	33	450	350		26500	26200	26000	21000
			कसोला	33	450	350		26500	26200	26000	21000
			रसालपुर	33	450	350		26500	26200	26000	21000
			आगर चिमनी	33	450	350		26500	26200	26000	21000
			करवौडा	33	450	350		26500	26200	26000	21000
			आंगतोली	33	450	350		26500	26200	26000	21000
			ईडा	33	450	350		26500	26200	26000	21000
			सणकोट	33	450	350		26500	26200	26000	21000
			केईपेटी	33	450	350		26500	26200	26000	21000
			टंटणा	33	450	350		26500	26200	26000	21000
			गाडसीरा	33	450	350		26500	26200	26000	21000
			बुडेरा	33	450	350		26500	26200	26000	21000

3.4.2023  
 15.02.2023  
 वमकी

मिनायकारी  
 वमकी

56

मार्ग	शिर्डीणी	33	450	350		26500	26200	26000	21000
नारायणबागड- भगोली शिर्डीणी मोटर मार्ग	कण्डवालगांव	33	450	350		26500	26200	26000	21000
	मज्याडा	33	450	350		26500	26200	26000	21000
	मनोडा	33	450	350		26500	26200	26000	21000
	छैकुडा	33	450	350		26500	26200	26000	21000
	सुदा लगा	33	450	350		26500	26200	26000	21000
	शिर्डीणी								
	सिलोडी	33	450	350		26500	26200	26000	21000
	रिठियातल्ला	33	450	350		26500	26200	26000	21000
	रवानमल्ला	33	450	350		26500	26200	26000	21000
	कफरतीर	33	450	350		26500	26200	26000	21000
वैथरा	33	450	350		26500	26200	26000	21000	
सैज लगा जाख	33	450	350		26500	26200	26000	21000	
पैना	33	450	350		26500	26200	26000	21000	
सुनमी	33	450	350		26500	26200	26000	21000	
गडसारी	33	450	350		26500	26200	26000	21000	
नारायणबागड रैस भटियाणा मोटर मार्ग									
कोठली	33	450	350		26500	26200	26000	21000	
चिरखुन	33	450	350		26500	26200	26000	21000	
खैतोली	33	450	350		26500	26200	26000	21000	
अरखणडा	33	450	350		26500	26200	26000	21000	
खैतोली	33	450	350		26500	26200	26000	21000	
नौगांव	33	450	350		26500	26200	26000	21000	
मरोडा	33	450	350		26500	26200	26000	21000	
अंगोठ	33	450	350		26500	26200	26000	21000	
हंसकोटी	33	450	350		26500	26200	26000	21000	
मेला	33	450	350		26500	26200	26000	21000	
मीगाधेरा नावली मोटर मार्ग	33	450	350		26500	26200	26000	21000	
मीगाधेरा जंगतोली मेला मोटर मार्ग	33	450	350		26500	26200	26000	21000	
मीगाधेरा जंगतोली मोटर मार्ग	33	450	350		26500	26200	26000	21000	
हरमनी देवपुरी मोटर मार्ग	33	450	350		26500	26200	26000	21000	

17500

अपर जिला 15.02.2023  
धर्मोळी

निरक्षिककारी  
धर्मोळी

परखाल-केईपेटी मोटर मार्ग	ईडा	33	450	350		26500	26200	26000	21000
कर्णप्रयाग-वाल्दम मोटर मार्ग	नगरकोटियाणा	33	450	350		26500	26200	26000	21000
हरमनी देवपुरी मोटर मार्ग	छपाती	33	450	350		26500	26200	26000	21000
मींगधेरा जगतोली मोटर मार्ग	निलाडी	33	450	350		26500	26200	26000	21000
कुलसारी-गैरबारम मोटर मार्ग	नामलोल	33	450	350		26500	26200	26000	21000
नारायणबागड परखाल सिलोडी मोटर मार्ग	विडिंगा तल्वा	33	450	350		26500	26200	26000	21000
कर्णप्रयाग-वाल्दम मोटर मार्ग	कृण्डबागड	33	450	350		26500	26200	26000	21000
हरमनी देवपुरी मोटर मार्ग	भ्याडी	33	450	350		26500	26200	26000	21000
कुलसारी-गैरबारम मोटर मार्ग	गैरबारम	33	450	350		26500	26200	26000	21000
	पोखडा	33	450	350		26500	26200	26000	21000
	रेई	33	450	350		26500	26200	26000	21000
कर्णप्रयाग-वाल्दम मोटर मार्ग	मलतूरा	33	450	350		26500	26200	26000	21000
					17500				

15.02.2023

अभिलेखकारा  
चमोली

अपर जिल्ला अधिकारी  
चमोली



तहसील नारायणवाड़ ग्रामीण क्षेत्रों हेतु 200 मीटर के बाहर

क्र०	प्रमुख मार्ग / मौहल्लों / राजस्व ग्रामों के नाम	कृषि भूमि / सम्पत्ति की सामान्य दर लाख रुपये प्रति है०	अकृषि भूमि / सम्पत्ति की सामान्य दर रुपये प्रति वर्ग मीटर	बहुमंजिला आवासीय भवन में स्थित आवासीय प्लॉट (सुपर एरिया दर रू० प्रति वर्ग मीटर)	वाणिज्यिक भवन की दर (सुपर एरिया दर रू० प्रति वर्ग मीटर)		गैर वाणिज्यिक निर्माण की दर (रू० प्रति वर्गमीटर)	लिनडर पोश	टीनपोश						
					दुकान / रेस्टोरेंट / कार्यालय	अन्य वाणिज्यिक प्रतिष्ठान									
1	2	3	4	5	6	7	8	9	10						
1	A	केवर तल्ला	72	800	वर्तमान दर	वर्तमान दर	वर्तमान दर	वर्तमान दर	वर्तमान दर	वर्तमान दर					
						27500	27400	26000	21000						
						20300	कटलीगाड़	72	800	वर्तमान दर	वर्तमान दर	वर्तमान दर	वर्तमान दर	वर्तमान दर	
							27500	27400	26000	21000					
							नारायणवाड़	72	800	वर्तमान दर	वर्तमान दर	वर्तमान दर	वर्तमान दर	वर्तमान दर	
							27500	27400	26000	21000					
							पंती	72	800	वर्तमान दर	वर्तमान दर	वर्तमान दर	वर्तमान दर	वर्तमान दर	
							27500	27400	26000	21000					
							16850	हरमनी तल्ली	57	600	वर्तमान दर	वर्तमान दर	वर्तमान दर	वर्तमान दर	वर्तमान दर
								27400	27300	26000	21000				
2	B	नलगांव सिरगुर	36	500	वर्तमान दर	वर्तमान दर	वर्तमान दर	वर्तमान दर	वर्तमान दर						
		26500	26400	26000	21000										
		नौठा	36	500	वर्तमान दर	वर्तमान दर	वर्तमान दर	वर्तमान दर	वर्तमान दर						
		26500	26400	26000	21000										
		बैनोली तल्ली	36	500	वर्तमान दर	वर्तमान दर	वर्तमान दर	वर्तमान दर	वर्तमान दर						
		26500	26400	26000	21000										
		18950	भिडतोली	36	500	वर्तमान दर	वर्तमान दर	वर्तमान दर	वर्तमान दर	वर्तमान दर					
			26500	26400	26000	21000									
			झीणागांव	36	500	वर्तमान दर	वर्तमान दर	वर्तमान दर	वर्तमान दर	वर्तमान दर					
			26500	26400	26000	21000									
झंगोरगांव	36		500	वर्तमान दर	वर्तमान दर	वर्तमान दर	वर्तमान दर	वर्तमान दर							
26500	26400		26000	21000											
भगोली	36		500	वर्तमान दर	वर्तमान दर	वर्तमान दर	वर्तमान दर	वर्तमान दर							
26500	26400		26000	21000											
3	C	असेड	36	500	वर्तमान दर	वर्तमान दर	वर्तमान दर	वर्तमान दर	वर्तमान दर						
		26500	26400	26000	21000										
		नलगांव कटाकोट	36	500	वर्तमान दर	वर्तमान दर	वर्तमान दर	वर्तमान दर	वर्तमान दर						
		26500	26400	26000	21000										
		परखाल	36	500	वर्तमान दर	वर्तमान दर	वर्तमान दर	वर्तमान दर	वर्तमान दर						
		26500	26400	26000	21000										
		18950	मीग	36	500	वर्तमान दर	वर्तमान दर	वर्तमान दर	वर्तमान दर	वर्तमान दर					
			26500	26400	26000	21000									
		4	D	आली	35	450	वर्तमान दर	वर्तमान दर	वर्तमान दर	वर्तमान दर	वर्तमान दर				
				26400	26300	26000	21000								
पालछुनी	35			450	वर्तमान दर	वर्तमान दर	वर्तमान दर	वर्तमान दर	वर्तमान दर						
5	E	बेडूला	35	450	वर्तमान दर	वर्तमान दर	वर्तमान दर	वर्तमान दर	वर्तमान दर						
		26400	26300	26000	21000										
		लेगुना	35	450	वर्तमान दर	वर्तमान दर	वर्तमान दर	वर्तमान दर	वर्तमान दर						
		26400	26300	26000	21000										
कोब	35	450	वर्तमान दर	वर्तमान दर	वर्तमान दर	वर्तमान दर	वर्तमान दर								
26400	26300	26000	21000												

30/01/2023  
 15.01.2023  
 30/01/2023

11/1/23  
 जिलाधिकारी  
 चम्पौर



6	F	सिमली	31	400	18350	26400	26300	26000	21000
		सिलकोटी	31	400		26400	26300	26000	21000
		रैसा	31	400		26400	26300	26000	21000
		योधता	31	400		26400	26300	26000	21000
		चलियापणी	31	400		26400	26300	26000	21000
		डुंग्रीकडाकोट	31	400		26400	26300	26000	21000
		रतनी	31	400		26400	26300	26000	21000
		केदरमल्ला	31	400		26400	26300	26000	21000
		जुनेर	31	400		26400	26300	26000	21000
		रैगांव	31	400		26400	26300	26000	21000
		बनेला	31	400		26400	26300	26000	21000
		धिरना लगा बैडुला	31	400		26400	26300	26000	21000
		काण्डावाड	31	400		26400	26300	26000	21000
		भटियाणा	27	350		26400	26300	26000	21000
		7	G	भुलकाणी वाड		27	350	18500	26400
भंगोटा	27			350	26400	26300	26000		21000
सीसी	27			350	26400	26300	26000		21000
जाख 1	27			350	26400	26300	26000		21000
बूंगा	27			350	26400	26300	26000		21000
किमोली	27			350	26400	26300	26000		21000
स्थानतल्ला	27			350	26400	26300	26000		21000
घेरबूंगा	27			350	26400	26300	26000		21000
सुनसारी	27			350	26400	26300	26000		21000
बमणगांव	27			350	26400	26300	26000		21000
8	H	हरमनी मल्ली	27	350	17350	26400	26300	26000	21000
		आंगलोली	27	350		26400	26300	26000	21000
		नन्दगांव	27	350		26400	26300	26000	21000
		मौनावाड	24	300		26400	26300	26000	21000
		तुलिया लगा आंगलोली	24	300		26400	26300	26000	21000
नाखोली	24	300	26400	26300	26000	21000			

15.02.2023  
 15.02.2023  
 15.02.2023

विनायक  
 विनायक

54

जाख 2	24	300	26400	26300	26000	21000
कोटा राजकुण्डी	24	300	26400	26300	26000	21000
टोपडा लगा अंगतोली	24	300	26400	26300	26000	21000
मजठा लगा अंगतोली	24	300	26400	26300	26000	21000
जसपुर लगा जाख	24	300	26400	26300	26000	21000
सिर्वाडी 2	24	300	26400	26300	26000	21000
सैनार	24	300	26400	26300	26000	21000
शिरातावाड	24	300	26400	26300	26000	21000
पैठाणी	24	300	26400	26300	26000	21000
धुलेट लगा जुनेर	24	300	26400	26300	26000	21000
हैटुणा	24	300	26400	26300	26000	21000
डोल लगा पालछुनी	24	300	26400	26300	26000	21000
बेडगांव	24	300	26400	26300	26000	21000
मानर	24	300	26400	26300	26000	21000
काफोली तल्ली	24	300	26400	26300	26000	21000
गण्डीकमल्ला	24	300	26400	26300	26000	21000
मौणा	24	300	26400	26300	26000	21000
काफोली मल्ली	24	300	26400	26300	26000	21000
बभियाला	24	300	26400	26300	26000	21000
देवली लगा छैकुडा	24	300	26400	26300	26000	21000
सुटा लगा सिझौणी	24	300	26400	26300	26000	21000
विरमाल गांव	24	300	26400	26300	26000	21000
जखवालकोट	24	300	26400	26300	26000	21000
पाली तल्ली	24	300	26400	26300	26000	21000
दुवारकोट	24	300	26400	26300	26000	21000
रिठिया मल्ला	24	300	26400	26300	26000	21000
पाली मल्ली	24	300	26400	26300	26000	21000
नेणी	24	300	26400	26300	26000	21000
मौली लगा कोट	24	300	26400	26300	26000	21000
कोट	24	300	26400	26300	26000	21000

अपर ल...  
15.02.2025  
वर्गोकी

वर्गोकी



फारकोट	24	300	26400	26300	26000	21000
कोथरा	24	300	26400	26300	26000	21000
जाख लगा सैज	24	300	26400	26300	26000	21000
सोल्डा	24	300	26400	26300	26000	21000
लोदला	24	300	26400	26300	26000	21000
गण्डीकतला	24	300	26400	26300	26000	21000
डोभा लगा चल्यापणी	24	300	26400	26300	26000	21000
नैल लगा चल्यापणी	24	300	26400	26300	26000	21000
महड	24	300	26400	26300	26000	21000
तुनेडा	24	300	26400	26300	26000	21000
गावनी	24	300	26400	26300	26000	21000
भेसवाडा गैर	24	300	26400	26300	26000	21000
तोल्खु	24	300	26400	26300	26000	21000
धरियाडा	24	300	26400	26300	26000	21000
कुश	24	300	26400	26300	26000	21000
माल	24	300	26400	26300	26000	21000
वितरखोली	24	300	26400	26300	26000	21000
कंसोला	24	300	26400	26300	26000	21000
रयालपुर	24	300	26400	26300	26000	21000
र्यूटा	24	300	26400	26300	26000	21000
वाड लगा गडकोट	24	300	26400	26300	26000	21000
ज्यूडा	24	300	26400	26300	26000	21000
आगर धिमनी	24	300	26400	26300	26000	21000
करचौडा	24	300	26400	26300	26000	21000
सेनड	24	300	26400	26300	26000	21000
डागतोली	24	300	26400	26300	26000	21000
त्युला	24	300	26400	26300	26000	21000
ईडा	24	300	26400	26300	26000	21000
साणकोट	24	300	26400	26300	26000	21000
गडकोट 1	24	300	26400	26300	26000	21000

15.01.2023  
 गण्डकी  
 गण्डकी

गण्डकी  
 गण्डकी

56

केईपेटी	24	300	26400	26300	26000	21000
गडसीरा	24	300	26400	26300	26000	21000
बुडेरा	24	300	26400	26300	26000	21000
शिलजौडी	24	300	26400	26300	26000	21000
कण्डवालगांव	24	300	26400	26300	26000	21000
मव्याडा	24	300	26400	26300	26000	21000
मनोडा	24	300	26400	26300	26000	21000
छैकुडा	24	300	26400	26300	26000	21000
केशवा	24	300	26400	26300	26000	21000
सिलोडी 1	24	300	26400	26300	26000	21000
रठियातल्ला	24	300	26400	26300	26000	21000
स्वानमल्ला	24	300	26400	26300	26000	21000
ककारसीर	24	300	26400	26300	26000	21000
वैथरा	24	300	26400	26300	26000	21000
सैज लगा जाख	24	300	26400	26300	26000	21000
पैना	24	300	26400	26300	26000	21000
सुनमी	24	300	26400	26300	26000	21000
गडसारी	24	300	26400	26300	26000	21000
कोटली	24	300	26400	26300	26000	21000
चिरखुन	24	300	26400	26300	26000	21000
खैतोली	24	300	26400	26300	26000	21000
अरखण्डा	24	300	26400	26300	26000	21000
खैनोली	24	300	26400	26300	26000	21000
भेदुनी	24	300	26400	26300	26000	21000
गडकोट 2	24	300	26400	26300	26000	21000
नौगांव	24	300	26400	26300	26000	21000
मरोडा	24	300	26400	26300	26000	21000
अंगोठ	24	300	26400	26300	26000	21000
हंसकोटी	24	300	26400	26300	26000	21000
भेला	24	300	26400	26300	26000	21000

15.02.2023  
15.02.2023  
15.02.2023

15.12.23  
15.12.23

भिलासपुर



(57)

नावली	24	300	26400	26300	26000	21000
वासिना	24	300	26400	26300	26000	21000
देवपुरी	24	300	26400	26300	26000	21000
ईडा नगरकोटियाणा	24	300	26400	26300	26000	21000
छपाली	24	300	26400	26300	26000	21000
निलाडी	24	300	26400	26300	26000	21000
नामतोल	24	300	26400	26300	26000	21000
विडिगा तल्ला	24	300	26400	26300	26000	21000
कुण्डवमड	24	300	26400	26300	26000	21000
न्याडी	24	300	26400	26300	26000	21000
गैरवारम	24	300	26400	26300	26000	21000
पोखडा	24	300	26400	26300	26000	21000
सेई	24	300	26400	26300	26000	21000
मलतूरु	24	300	26400	26300	26000	21000

15.02.2023  
अपर विभागाधिकारी  
धर्मोकी

26/1/23  
विभागाधिकारी  
धर्मोकी